

Milano 1969
F. 257 - 145 - 58

431601

Mod. B - Nuovo Catasto Edilizio Urbano

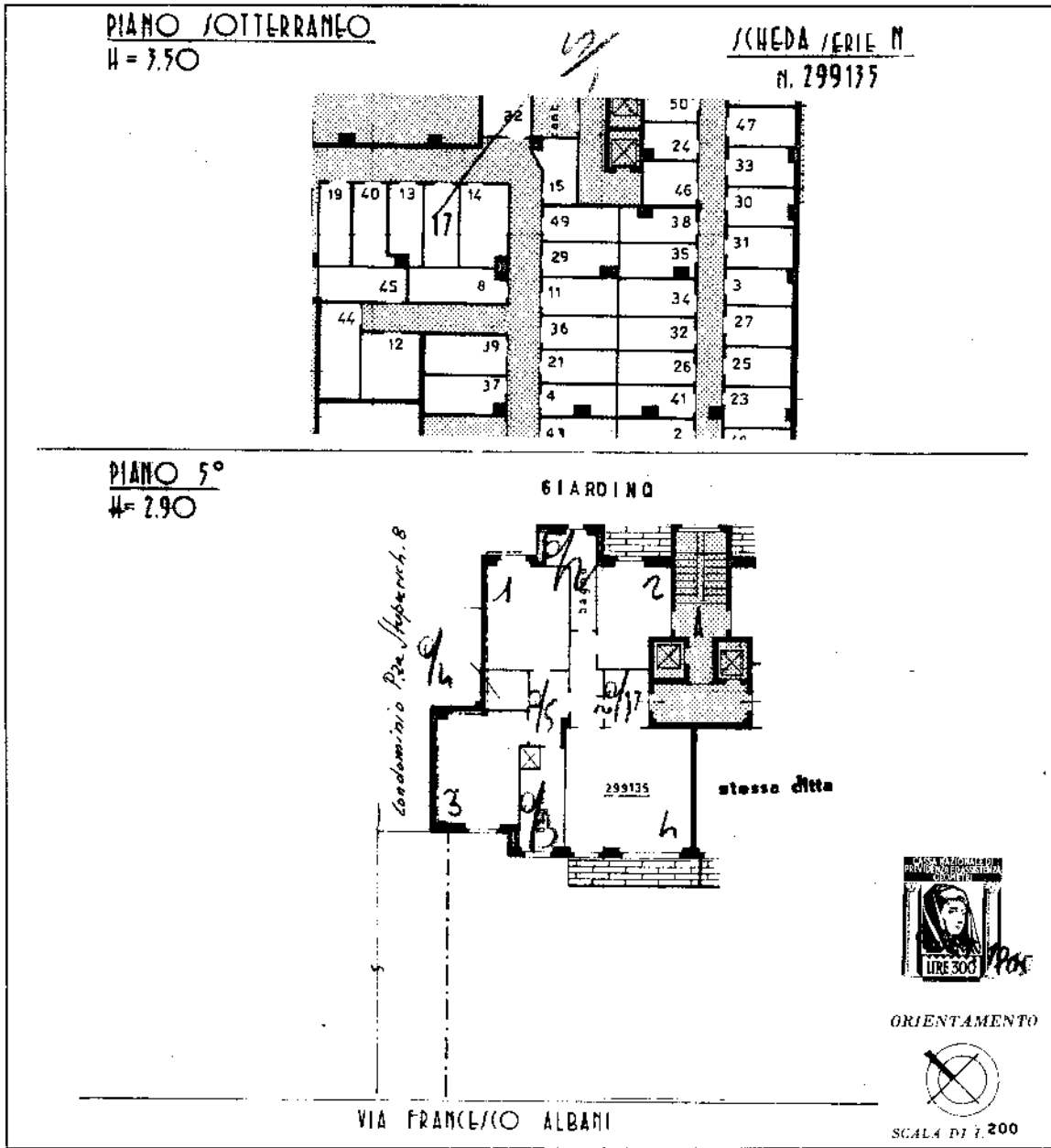
NUOVO CATASTO EDILIZIO URBANO

(L. 16/03/1969 - 16/12/1978 - 1/11/1983)

Planimetria dell'immobile situato nel Comune di **MILANO** Via **FRANCESCO ALBANI N.58**

Ditta **CONDOMINIO LIDO - SOC. R.L. SEDE MILANO**

Allegata alla dichiarazione presentata all'Ufficio Tecnico Erariale di **MILANO**



SPAZIO RISERVATO PER LE ANNOTAZIONI D'UFFICIO

DATA: **8 SET 1969**

PROF. N°: **1150/69**

Compilata dal **GEOM. GIANLUIGI CARLI**
(Titolo, nome e cognome del tecnico)

Iscritto all'AiBo de **GEOMETRI**
della Provincia di **MILANO**

DATA: **8 SET 1969**

Firma: *G. Carli*

LIBRERIA DEGI...
Via...
Tel. 02...

Catasto dei Fabbricati - Situazione al 13/10/2023 - Comune di MILANO(F205) - < Foglio 257 - Particella 145 - Subalterno 15 >
 VIA FRANCESCO ALBANI n. 58 Piano S1 - 5

Ultima planimetria in atti

MODULARIO
F. - Cat. S. T. - 315

431601

MOD. B (Nuove Catasto Edilizio Urbano)


NUOVO CATASTO EDILIZIO URBANO

(R. DECRETO-LEGGE 13 APRILE 1999, N. 69)

Planimetria dell'immobile situato nel Comune di MILANO Via MELORIA-3A
Ditta CONDOMINIO LIDO - SOC. R.L. SEDE MILANO F. ALBANI-98
Allegata alla dichiarazione presentata all'Ufficio Tecnico Erariale di MILANO

PIANO SOTTERRANEO
AVTORIMESSE H. 2,30

SCHEDE SERIE M.
N. 299236



ORIENTAMENTO



SCALA DI 1:200

SPAZIO RISERVATO PER LE ANNOTAZIONI D'UFFICIO

DATA
PROT. N°

8 DEL 1969
[Handwritten signature]

Compilata dal GEOM. GIANLUIGI CARLI
 (Fascio, nome e cognome del tecnico)
 Iscritto all'Albo de GEOMETRI
 della Provincia di MILANO
 DATA 24 maggio 1969
 Firma: *[Handwritten signature]*

CAMBIO DELLA
 3309 MILANO
 Tel. 02 5750 26 Telex 320000
 C.A.M.G. - C.A.M.G. - C.A.M.G.

inau 01
 Catasto dei Fabbricati - Situazione al 13/10/2023 - Comune di MILANO(F205) - < Foglio 257 - Particella 6 - Subalterno 62 >
 VIA MELORIA n. 3/A Piano S1

Ultima planimetria in atti

MODULARIO
F. - Cat. S. T. - 313

MOD. B (Nuovo Catasto Edilizio Urbano)

431601

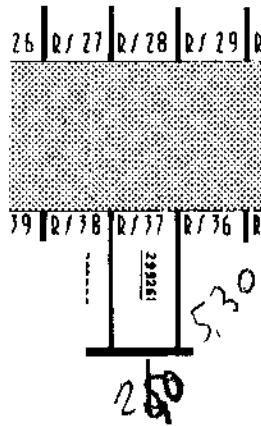
NUOVO CATASTO EDILIZIO URBANO

(R. DECRETO-LEGGE 15 APRILE 1939, N. 693)

Planimetria dell'immobile situato nel Comune di MILANO Via MELORIA-3A
Ditta CONDOMINIO LIDO - SOC. R.L. SEDE MILANO F. ALBANI-58
Allegata alla dichiarazione presentata all'Ufficio Tecnico Erariale di MILANO

PIANO SOTTERRANEO
AVTORIMESE H. 2.30

SCHEDA SERIE N.
N. 299261



ORIENTAMENTO



SCALA DI 1:200

SPAZIO RISERVATO PER LE ANNOTAZIONI D'UFFICIO

DATA
PROT. N°

881.
[Handwritten signature]

Compilata dal GEOM. GIANLUIGI CARLI
(Titolo, nome e cognome del tecnico)
Iscritto all'Albo de GEOMETRI
della Provincia di MILANO
DATA 24 maggio 1969
Firma *[Handwritten signature]*

UNIVERSITÀ DEGLI STUDI
30129 MILANO
Tel. 02/47601 - Telex 320033
Fax 02/47601111

Ultima planimetria in atti