

Allegato "A" al n. 87820 di raccolta

Data: 14/02/2014 - n. T176801 - Richiedente: Telematico


Agenzia del Territorio
CATASTO FABBRICATI
Ufficio Provinciale di
Milano

ELABORATO PLANIMETRICO
Compilato da:
Lanoceni Francesco
Iscritto all'albo:
Periti Agrari
Prov. Bergamo N. 471

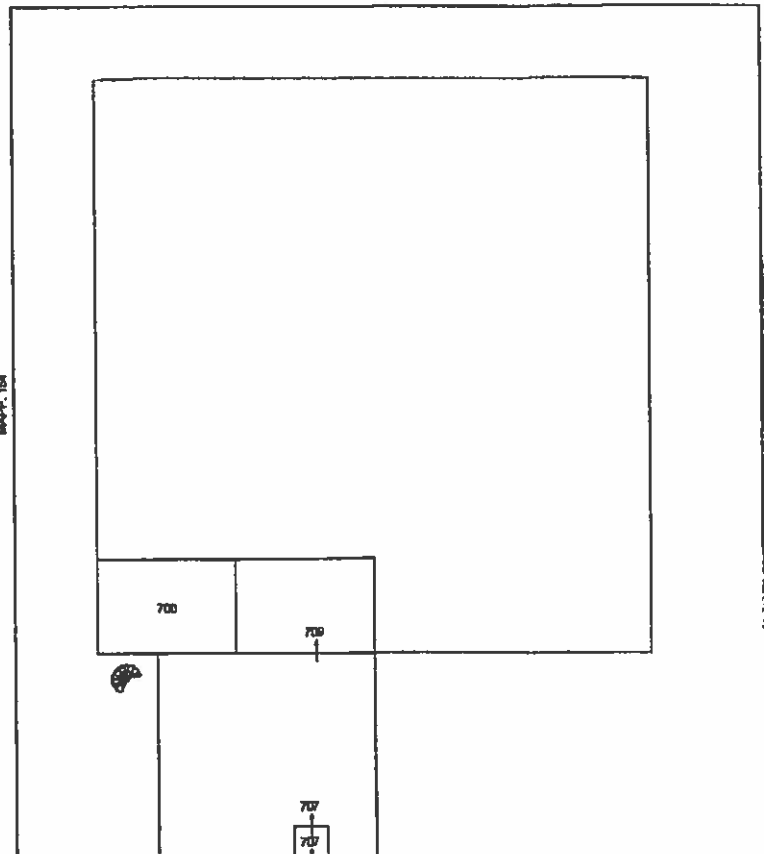
Comune di Morimondo Protocollo n. MI0249363 del 20/05/2013
Sezione: Foglio: 3 Particella: 153 Tipo Mappale n. del

Dimostrazione grafica dei subalterni Scala 1 : 500

ELABORATO PLANIMETRICO PARZIALE DEL MAPPAL 153 DOVUTO ALLA NON POSSIBILE RICOSTRUZIONE DEI SUBALTERNI



PIANO PRIMO



PIANO TERRA



Catasto dei Fabbricati - Situazione al 14/02/2014 - Comune di MORIMONDO (DV53) - < Foglio: 3 - Particella: 153 - Elaborato planimetrico >

Ultima planimetria in atti

Allegato "B" al n. 87820 di raccolta

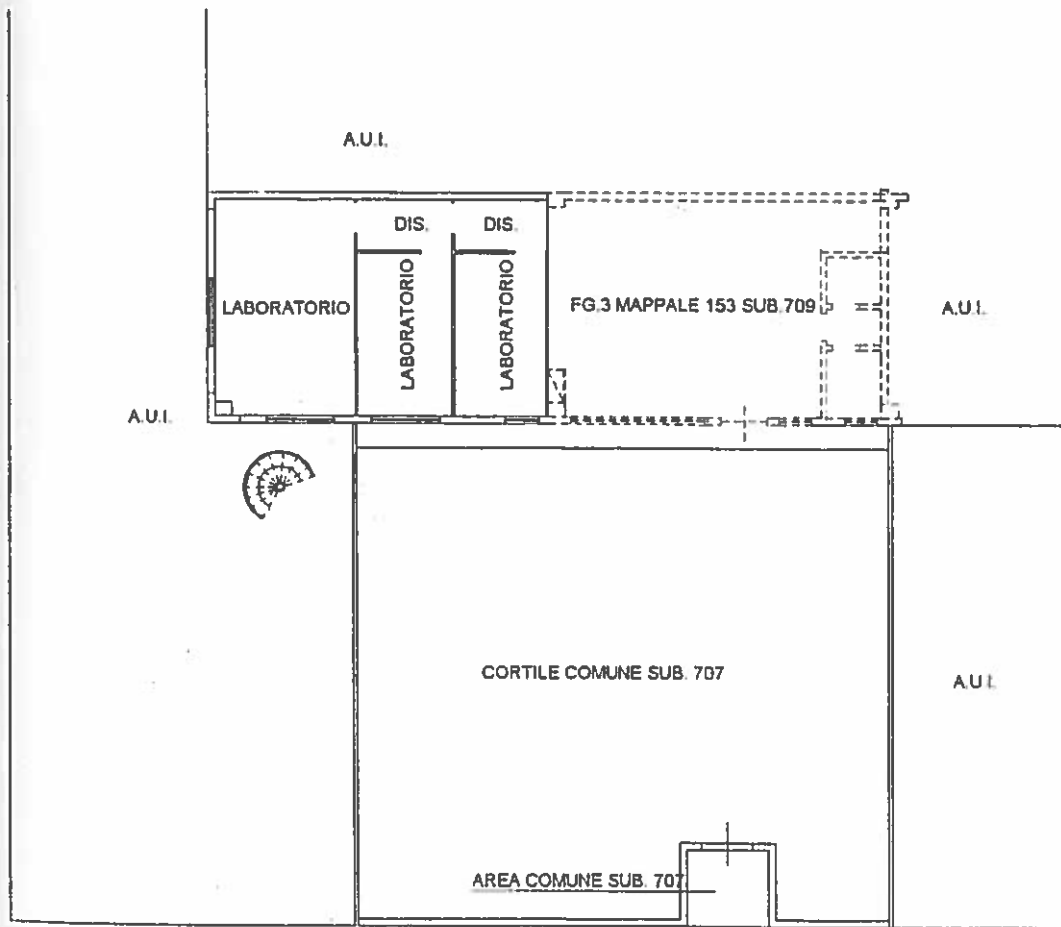
Agenzia del Territorio
CATASTO FABBRICATI
Ufficio Provinciale di
Milano

| | |
|--|-------------------------------------|
| Dichiarazione protocollo n. _____ del _____ | |
| Planimetria di u.i.u. in Comune di Morimondo | |
| Via Europa | civ. 5 |
| Identificativi Catastali: | |
| Sezione: | Compilata da: Lanceni Francesco |
| Foglio: 3 | Iscritto all'albo: Periti Agrari |
| Particella: 153 | Prov. Bergamo |
| Subalterno: 708 | N. 00471 |

ada n. 1 Scala 1:200

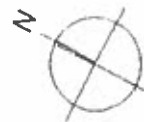
U.I.U. UNITA DI FATTO CON IL FOGLIO 3 MAPPALE 153 SUB. 709

MAP. 154



VIA EUROPA

PIANO TERRA H. 3.00




Agenzia del Territorio
CATASTO FABBRICATI
Ufficio Provinciale di
Milano

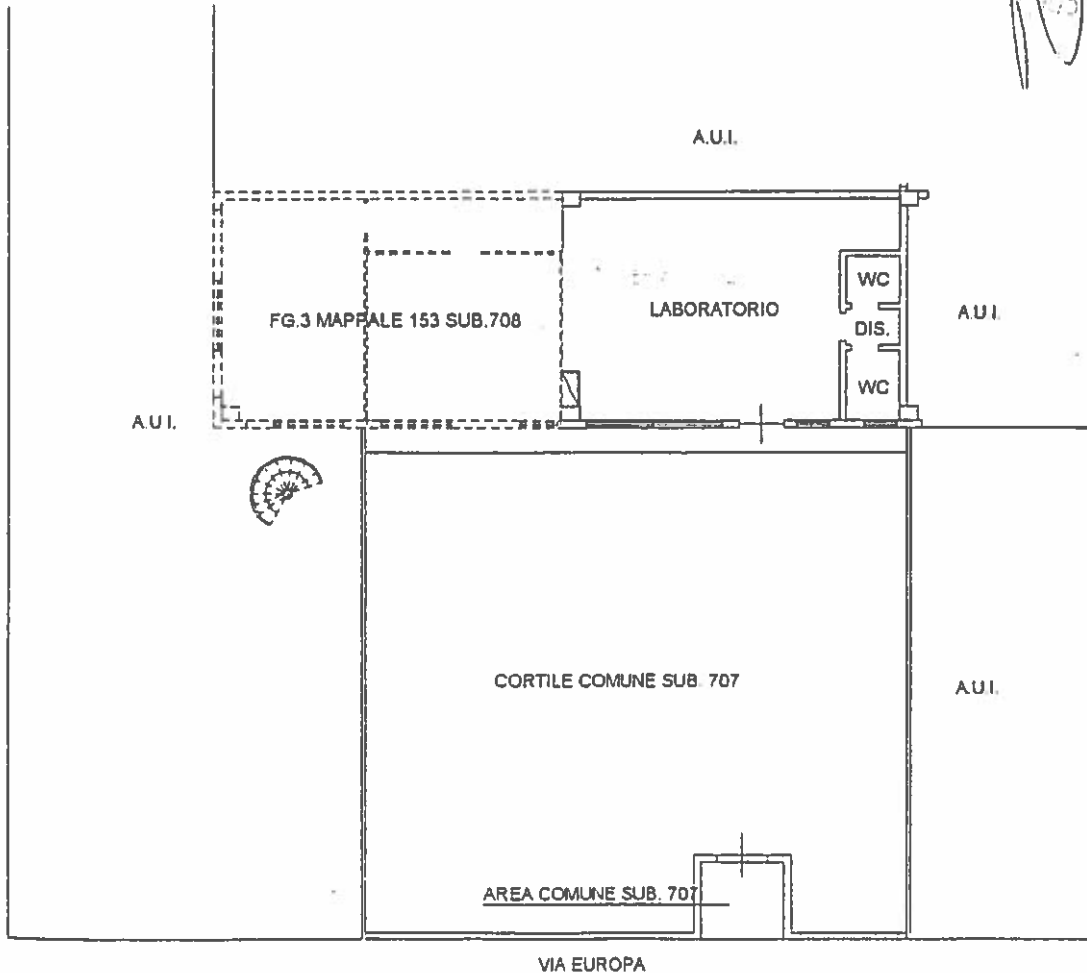
| | |
|--|--|
| Dichiarazione protocollo n. _____ del _____ | |
| Planimetria di u.i.u. in Comune di Morimondo | |
| Via Europa | civ. 5 |
| Identificativi Catastali: Sezione: Foglio: 3 Particella: 153 Subalterno: 709 | Compilata da: Lanceni Francesco Isritto all'albo: Periti Agrari Prov. Bergamo N. 471 |

ceda n. 1 Scala 1:200

U.I.U. UNITA DI FATTO CON IL FOGLIO 3 MAPPALE 153 SUB. 708



MAP. 154



PIANO TERRA H. 3.00

