

**Agenzia del Territorio
CATASTO FABBRICATI
Ufficio Provinciale di
Milano**

Dichiarazione protocollo

Planimetria di u.i.u. in Comune di Corbetta

Via Milano

civ. 60/21

Identificativi Catastali:

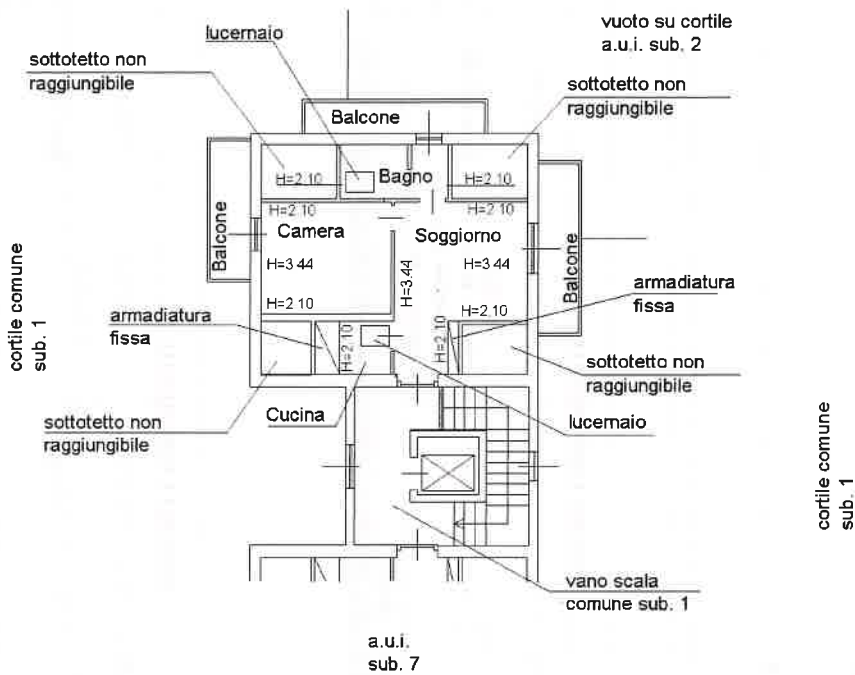
Sezione:
Foglio: 10
Particella: 1043
Subalterno: 6

Compilata da:

Iscritto all'albo:
Geometri
Prov. Milano

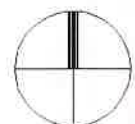
Scheda n. 1

Scala 1:200



PIANTA PIANO TERZO/ SOTTOTETTO

N.





Ufficio Provinciale di Milano - Territorio
Servizi Catastali

Visura storica per immobile

Data: 09/03/2017 - Ora: 17.46.45 Segue

Visura n.: Pag: 1

Situazione degli atti informatizzati dall'impianto meccanografico al 09/03/2017

Dati della richiesta	Comune di CORBETTA (Codice: Provincia di MILANO
Catasto Fabbricati	Foglio: 10 Particella: 1043 Sub.: 6

INTESTATO

1	con sede in MAGENTA	*	(1) Proprietà per 1000/1000
---	---------------------	---	-----------------------------

Unità immobiliare dal 09/11/2015

N.	DATI IDENTIFICATIVI				DATI DI CLASSAMENTO				DATI DERIVANTI DA			
	Sezione Urbana	Foglio	Particella	Sub	Zona Cens.	Micro Zona	Categoria	Classe		Consistenza	Superficie Catastale	Rendita
1		10	1043	6			A/3	5	2,5 vani	Totale: 43 m ² Totale escluse aree scoperte**: 38 m ²	Euro 161,39	Variazione del 09/11/2015 - Inserimento in visura dei dati di superficie.
Indirizzo	VIA PIERSANTI MATTARELLA n. 39 piano: 3 interno: 5;											
Annotazioni	classamento e rendita non rettificati entro dodici mesi dalla data di iscrizione in atti della dichiarazione (D.M. 701/94)											

Mappali Terreni Correlati
Codice Comune C986 - Sezione - Foglio 10 - Particella 1043

Situazione dell'unità immobiliare dal 20/10/2015

N.	DATI IDENTIFICATIVI				DATI DI CLASSAMENTO				DATI DERIVANTI DA			
	Sezione Urbana	Foglio	Particella	Sub	Zona Cens.	Micro Zona	Categoria	Classe		Consistenza	Superficie Catastale	Rendita
1		10	1043	6			A/3	5	2,5 vani		Euro 161,39	VARIAZIONE TOPONOMASTICA del 20/10/2015 protocollo n. () in att' al 20/10/2015 VARIAZIONE DI TOPONOMASTICA
Indirizzo	VIA PIERSANTI MATTARELLA n. 39 piano: 3 interno: 5;											
Annotazioni	classamento e rendita non rettificati entro dodici mesi dalla data di iscrizione in atti della dichiarazione (D.M. 701/94)											



Visura storica per immobile

Situazione degli atti informatizzati dall'impianto meccanografico al 09/03/2017

Situazione dell'unità immobiliare dal 22/01/2014

N.	DATI IDENTIFICATIVI					DATI DI CLASSAMENTO				DATI DERIVANTI DA		
	Sezione Urbana	Foglio	Particella	Sub	Zona Cens.	Micro Zona	Categoria	Classe	Consistenza		Superficie Catastale	Rendita
1		10	1043	6			A/3	5	2,5 vani		Euro 161,39	VARIAZIONE NEL CLASSAMENTO del 22/01/2014 in atti dal 22/01/2014 VARIAZIONE DI CLASSAMENTO (n. 5019.1/2014)
Indirizzo VIA MILANO n. 60/21 piano: 3;												
Annotazioni classamento e rendita non rettificati entro dodici mesi dalla data di iscrizione in atti della dichiarazione (D.M. 701/94)												

Situazione dell'unità immobiliare dal 22/01/2013

N.	DATI IDENTIFICATIVI					DATI DI CLASSAMENTO				DATI DERIVANTI DA		
	Sezione Urbana	Foglio	Particella	Sub	Zona Cens.	Micro Zona	Categoria	Classe	Consistenza		Superficie Catastale	Rendita
1		10	1043	6			A/3	5	2,5 vani		Euro 161,39	Variazione del 22/01/2013 protocollo n. in atti dal 22/01/2013 UNITA AFFERENTI EDIFICATE SU AREA URBANA ()
Indirizzo VIA MILANO n. 60/21 piano: 3;												
Annotazioni classamento e rendita proposti (D.M. 701/94)												

Situazione degli intestati dal 22/01/2013

N.	DATI ANAGRAFICI		CODICE FISCALE	DIRITTI E ONERI REALI
	DATI ANAGRAFICI	con sede in		
1		MAGENTA		(1) Proprieta per 1000/1000
DATI DERIVANTI DA del 22/01/2013 protocollo in atti dal 22/01/2013 Registrazione: UNITA AFFERENTI EDIFICATE SU AREA URBANA ;54.1/2013				

Situazione dell'unità immobiliare che ha originato il precedente dal 23/04/2009

N.	DATI IDENTIFICATIVI					DATI DI CLASSAMENTO				DATI DERIVANTI DA		
	Sezione Urbana	Foglio	Particella	Sub	Zona Cens.	Micro Zona	Categoria	Classe	Consistenza		Superficie Catastale	Rendita
1		10	1016				area urbana		910 m ²			COSTITUZIONE del 23/04/2009 protocollo n. in atti dal 23/04/2009 COSTITUZIONE ()
Indirizzo VIA MILANO n. SC piano: F;												



Ufficio Provinciale di Milano - Territorio
Servizi Catastali

Data: 09/03/2017 - Ora: 17.46.45 Fine

Visura n.: Pag: 3

Visura storica per immobile

Situazione degli atti informatizzati dall'impianto meccanografico al 09/03/2017

Situazione degli intestati dal 23/04/2009

N.	DATI ANAGRAFICI	CODICE FISCALE	DIRITTI E ONERI REALI
1 con sede in MAGENTA	(1) Proprieta' per 1000/1000 fino al 22/01/2013
DATI DERIVANTI DA COSTITUZIONE del 23/04/2009 protocollo n. in atti dal 23/04/2009 Registrazione: COSTITUZIONE (n.)			

Unità immobiliari n. 1

Tributi erariali: Euro 0,90

Visura telematica

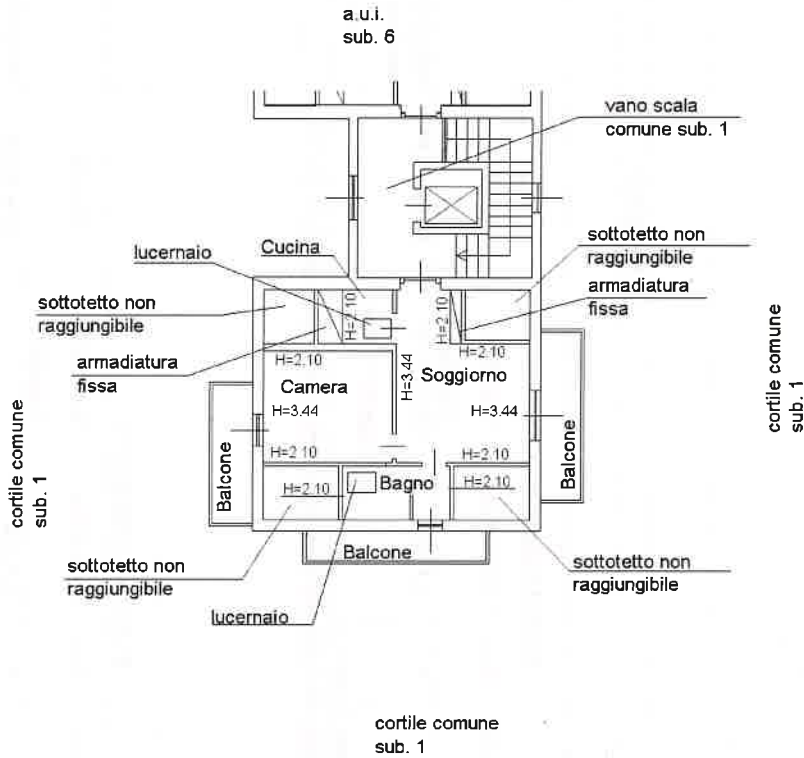
* Codice Fiscale Validato in Anagrafe Tributaria

** Si intendono escluse le "superfici di balconi, terrazzi e aree scoperte pertinenziali e accessorie, comunicanti o non comunicanti" (cfr. Provvedimento del Direttore dell'Agenzia delle Entrate 29 marzo 2013).

**Agenzia del Territorio
CATASTO FABBRICATI
Ufficio Provinciale di
Milano**

Dichiarazione protocollo del 22/01/2013	
Planimetria di u.i.u. in Comune di Corbetta	
Via Milano	civ. 60/21
Identificativi Catastali:	Compilata da:
Sezione:	Iscritto all'albo: Geometri
Foglio: 10	Prov. Milano
Particella: 1043	
Subalterno: 7	

Scheda n. 1 Scala 1:200



PIANTA PIANO TERZO/ SOTTOTETTO

Ultima planimetria in atti

Data: 09/03/2017 -

Totale schede: 1 - Formato di acquisizione: A4(210x297) - Formato stampa richiesto: A4(210x297)

Catasto dei Fabbricati - Situazione al 09/03/2017 - Comune di CORBETTA (C986) - < Foglio: 10 - Particella: 1043 - Subalterno: 7 >
VIA PIERSANTI MATTARELLA n. 39 piano: 3 interno: 6;



Ufficio Provinciale di Milano - Territorio
Servizi Catastali

Visura storica per immobile

Situazione degli atti informatizzati dall'impianto meccanografico al 09/03/2017

Data: 09/03/2017 - Ora: 17.49.59 Segue

Visura n.: T336712 Pag: 1

Dati della richiesta	Comune di CORBETTA (Codice: C986)
Catasto Fabbricati	Provincia di MILANO Foglio: 10 Particella: 1043 Sub.: 7

INTESTATO

1	COSTRUZIONI IMMOBILIARI MAGENTA S.R.L. con sede in MAGENTA	04539680969*	(1) Proprietà per 1000/1000
---	------------------------------------------------------------	--------------	-----------------------------

Unità immobiliare dal 09/11/2015

N.	DATI IDENTIFICATIVI				DATI DI CLASSAMENTO				DATI DERIVANTI DA			
	Sezione Urbana	Foglio	Particella	Sub	Zona Cens.	Micro Zona	Categoria	Classe		Consistenza	Superficie Catastale	Rendita
1		10	1043	7			A/3	5	2,5 vani	Totale: 42 m ² Totale escluse aree scoperte**: 37 m ²	Euro 161,39	Variazione del 09/11/2015 - Inserimento in visura dei dati di superficie.
Indirizzo VIA PIERSANTI MATTARELLA n. 39 piano: 3 interno: 6;												
Annotazioni classamento e rendita non rettificati entro dodici mesi dalla data di iscrizione in atti della dichiarazione (D.M. 701/94)												

Mappali Terreni Correlati
Codice Comune C986 - Sezione - Foglio 10 - Particella 1043

Situazione dell'unità immobiliare dal 20/10/2015

N.	DATI IDENTIFICATIVI				DATI DI CLASSAMENTO				DATI DERIVANTI DA			
	Sezione Urbana	Foglio	Particella	Sub	Zona Cens.	Micro Zona	Categoria	Classe		Consistenza	Superficie Catastale	Rendita
1		10	1043	7			A/3	5	2,5 vani		Euro 161,39	VARIAZIONE TOPONOMASTICA del 20/10/2015 protocollo n. MI0679083 in atti dal 20/10/2015 VARIAZIONE DI TOPONOMASTICA (n. 327892.1/2015)
Indirizzo . VIA PIERSANTI MATTARELLA n. 39 piano: 3 interno: 6;												
Annotazioni classamento e rendita non rettificati entro dodici mesi dalla data di iscrizione in atti della dichiarazione (D.M. 701/94)												



Ufficio Provinciale di Milano - Territorio
Servizi Catastali

Visura storica per immobile

Situazione degli atti informatizzati dall'impianto meccanografico al 09/03/2017

Data: 09/03/2017 - Ora: 17.49.59 Segue

Visura n.: T336712 Pag: 2

Situazione dell'unità immobiliare dal 22/01/2014

N.	DATI IDENTIFICATIVI						DATI DI CLASSAMENTO				DATI DERIVANTI DA	
	Sezione Urbana	Foglio	Particella	Sub	Zona Cens.	Micro Zona	Categoria	Classe	Consistenza	Superficie Catastale		Rendita
1		10	1043	7			A/3	5	2,5 vani		Euro 161,39	VARIAZIONE NEL CLASSAMENTO del 22/01/2014 protocollo n. MI0031460 in atti dal 22/01/2014 VARIAZIONE DI CLASSAMENTO (n. 5019.1/2014)
Indirizzo Annotazioni												
, VIA MILANO n. 60/21 piano: 3; classamento e rendita non rettificati entro dodici mesi dalla data di iscrizione in atti della dichiarazione (D.M. 701/94)												

Situazione dell'unità immobiliare dal 22/01/2013

N.	DATI IDENTIFICATIVI						DATI DI CLASSAMENTO				DATI DERIVANTI DA	
	Sezione Urbana	Foglio	Particella	Sub	Zona Cens.	Micro Zona	Categoria	Classe	Consistenza	Superficie Catastale		Rendita
1		10	1043	7			A/3	5	2,5 vani		Euro 161,39	Variazione del 22/01/2013 protocollo n. MI0031069 in atti dal 22/01/2013 UNITA AFFERENTI EDIFICATE SU AREA URBANA (n. 4454.1/2013)
Indirizzo Annotazioni												
, VIA MILANO n. 60/21 piano: 3; classamento e rendita proposti (D.M. 701/94)												

Situazione degli intestati dal 22/01/2013

N.	DATI IDENTIFICATIVI		DATI ANAGRAFICI		DIRITTI E ONERI REALI
	Sezione Urbana	Foglio	Particella	Sub	
1		10	1043	7	
COSTRUZIONI IMMOBILIARI MAGENTA S.R.L. con sede in MAGENTA del 22/01/2013 protocollo n. MI0031069 in atti dal 22/01/2013 Registrazione: UNITA AFFERENTI EDIFICATE SU AREA URBANA (n. 4454.1/2013)					
DATI DERIVANTI DA					
CODICE FISCALE 04539680969					
Situazione dell'unità immobiliare che ha originato il precedente dal 23/04/2009					

Situazione dell'unità immobiliare dal 23/04/2009

N.	DATI IDENTIFICATIVI						DATI DI CLASSAMENTO				DATI DERIVANTI DA	
	Sezione Urbana	Foglio	Particella	Sub	Zona Cens.	Micro Zona	Categoria	Classe	Consistenza	Superficie Catastale		Rendita
1		10	1016				area urbana		910 m ²			COSTITUZIONE del 23/04/2009 protocollo n. MI0348373 in atti dal 23/04/2009 COSTITUZIONE (n. 2387.1/2009)
Indirizzo Annotazioni												
, VIA MILANO n. SC piano: T;												



Ufficio Provinciale di Milano - Territorio
Servizi Catastali

Data: 09/03/2017 - Ora: 17.50.00 Fine

Visura n.: T336712 Pag: 3

Visura storica per immobile

Situazione degli atti informatizzati dall'impianto meccanografico al 09/03/2017

Situazione degli intestati dal 23/04/2009

N.	DATI ANAGRAFICI	CODICE FISCALE	DIRITTI E ONERI REALI
1	COSTRUZIONI IMMOBILIARI MAGENTA S.R.L. con sede in MAGENTA COSTITUZIONE del 23/04/2009 protocollo n. MI0348373 in atti dal 23/04/2009 Registrazione: COSTITUZIONE (n. 2387.1/2009)	04539680969	(1) Proprieta' per 1000/1000 fino al 22/01/2013

Unità immobiliari n. 1

Tributi erariali: Euro 0,90

Visura telematica

* Codice Fiscale Validato in Anagrafe Tributaria

** Si intendono escluse le "superfici di balconi, terrazzi e aree scoperte pertinenziali e accessorie, comunicanti o non comunicanti"
(cfr. Provvedimento del Direttore dell'Agenzia delle Entrate 29 marzo 2013).

**Agenzia del Territorio
CATASTO FABBRICATI
Ufficio Provinciale di
Milano**

Dichiarazione protocollata n. MI0031069 del 22/01/2013

Planimetria di u.i.u. in Comune di Corbetta

Via Milano

civ. 60/21

Identificativi Catastali:

Sezione:

Foglio: 10

Particella: 1044

Subalterno: 1

Compilata da:

Chiesi Ernido

Iscritto all'albo:
Geometri

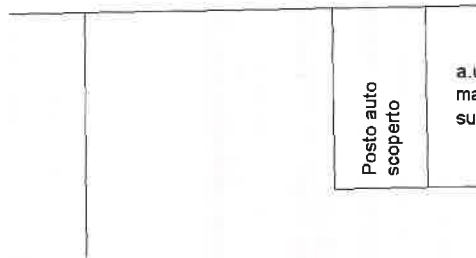
Prov. Milano

N. 7399

Scheda n. 1

Scala 1:200

Via Milano

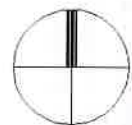


a.u.
mapp. 1044
sub. 2

a.u. mapp. 1043

PIANTA PIANO TERRA

N.



Ultima planimetria in atti

Data: 09/03/2017 -

Totale schede: 1 - Formato di acquisizione: A4(210x297) - Formato stampa richiesto: A4(210x297)



Ufficio Provinciale di Milano - Territorio
Servizi Catastali

Visura storica per immobile

Situazione degli atti informatizzati dall'impianto meccanografico al 09/03/2017

Data: 09/03/2017 - Ora: 17.58.16 Segue

Visura n.: T340925 Pag: 1

Dati della richiesta	Comune di CORBETTA (Codice: C986)
Catasto Fabbricati	Provincia di MILANO Foglio: 10 Particella: 1044 Sub.: 1

INTESTATO

1	COSTRUZIONI IMMOBILIARI MAGENTA S.R.L. con sede in MAGENTA	04539680969*	(1) Proprietà per 1000/1000
---	------------------------------------------------------------	--------------	-----------------------------

Unità immobiliare dal 09/11/2015

N.	DATI IDENTIFICATIVI				DATI DI CLASSAMENTO				DATI DERIVANTI DA			
	Sezione Urbana	Foglio	Particella	Sub	Zona Cens.	Micro Zona	Categoria	Classe		Consistenza	Superficie Catastale	Rendita
1		10	1044	1			C/6	1	13 m ²	Totale: 13 m ²	Euro 22,83	Variazione del 09/11/2015 - Inserimento in visura dei dati di superficie.
Indirizzo VIA PIERSANTI MATTARELLA n. 41 piano: T;												
Annotazioni classamento e rendita non rettificati entro dodici mesi dalla data di iscrizione in atti della dichiarazione (D.M. 701/94)												

Mappali Terreni Correlati
Codice Comune C986 - Sezione - Foglio 10 - Particella 1044

Situazione dell'unità immobiliare dal 20/10/2015

N.	DATI IDENTIFICATIVI				DATI DI CLASSAMENTO				DATI DERIVANTI DA			
	Sezione Urbana	Foglio	Particella	Sub	Zona Cens.	Micro Zona	Categoria	Classe		Consistenza	Superficie Catastale	Rendita
1		10	1044	1			C/6	1	13 m ²		Euro 22,83	VARIAZIONE TOPONOMASTICA del 20/10/2015 protocollo n. MI0679302 in atti dal 20/10/2015 VARIAZIONE DI TOPONOMASTICA (n. 327963.1/2015)
Indirizzo VIA PIERSANTI MATTARELLA n. 41 piano: T;												
Annotazioni classamento e rendita non rettificati entro dodici mesi dalla data di iscrizione in atti della dichiarazione (D.M. 701/94)												



Ufficio Provinciale di Milano - Territorio
Servizi Catastali

Visura storica per immobile

Data: 09/03/2017 - Ora: 17.58.17 Segue

Visura n.: T340925 Pag: 2

Situazione degli atti informatizzati dall'impianto meccanografico al 09/03/2017

Situazione dell'unità immobiliare dal 22/01/2014

N.	DATI IDENTIFICATIVI					DATI DI CLASSAMENTO				DATI DERIVANTI DA		
	Sezione Urbana	Foglio	Particella	Sub	Zona Cens.	Micro Zona	Categoria	Classe	Consistenza		Superficie Catastale	Rendita
1		10	1044	1			C/6	1	13 m ²		Euro 22.83	VARIAZIONE NEL CLASSAMENTO del 22/01/2014 protocollo n. M10031460 in atti dal 22/01/2014 VARIAZIONE DI CLASSAMENTO (n. 5019.1/2014)
Indirizzo: VIA MILANO n. 60/21 piano: F;												
Annotazioni: classamento e rendita non rettificati entro dodici mesi dalla data di iscrizione in atti della dichiarazione (D.M. 701/94)												

Situazione dell'unità immobiliare dal 22/01/2013

N.	DATI IDENTIFICATIVI					DATI DI CLASSAMENTO				DATI DERIVANTI DA		
	Sezione Urbana	Foglio	Particella	Sub	Zona Cens.	Micro Zona	Categoria	Classe	Consistenza		Superficie Catastale	Rendita
1		10	1044	1			C/6	1	13 m ²		Euro 22.83	Variazione del 22/01/2013 protocollo n. M10031069 in atti dal 22/01/2013 UNITA AFFERENTI EDIFICATE SU AREA URBANA (n. 4454.1/2013)
Indirizzo: VIA MILANO n. 60/21 piano: F;												
Annotazioni: classamento e rendita proposti (D.M. 701/94)												

Situazione degli intestati dal 22/01/2013

N.	DATI ANAGRAFICI		CODICE FISCALE	DIRITTI E ONERI REALI
	COSTRUZIONI IMMOBILIARI MAGENTA S.R.L. con sede in MAGENTA del 22/01/2013 protocollo n. M10031069 in atti dal 22/01/2013	Registrazione: UNITA AFFERENTI EDIFICATE SU AREA URBANA (n. 4454.1/2013)		
1	04539680969			(1) Proprieta per 1000/1000

Situazione dell'unità immobiliare che ha originato il precedente dal 23/04/2009

N.	DATI IDENTIFICATIVI					DATI DI CLASSAMENTO				DATI DERIVANTI DA		
	Sezione Urbana	Foglio	Particella	Sub	Zona Cens.	Micro Zona	Categoria	Classe	Consistenza		Superficie Catastale	Rendita
1		10	1016				area urbana		910 m ²			COSTITUZIONE del 23/04/2009 protocollo n. M10348373 in atti dal 23/04/2009 COSTITUZIONE (n. 2387.1/2009)
Indirizzo: VIA MILANO n. SC piano: F;												



Ufficio Provinciale di Milano - Territorio
Servizi Catastali

Visura storica per immobile

Situazione degli atti informatizzati dall'impianto meccanografico al 09/03/2017

Data: 09/03/2017 - Ora: 17.58.17 Fine

Visura n.: T340925 Pag: 3

Situazione degli intestati dal 23/04/2009

N.	DATI ANAGRAFICI	CODICE FISCALE	DIRITTI E ONERI REALI
1	COSTRUZIONI IMMOBILIARI MAGENTA S.R.L. con sede in MAGENTA COSTITUZIONE del 23/04/2009 protocollo n. M10348373 in atti dal 23/04/2009 Registrazione: COSTITUZIONE (n. 2387.1/2009)	04539680969	(1) Proprieta' per 1000/1000 fino al 22/01/2013

Unità immobiliari n. 1

Tributi erariali: Euro 0,90

Visura telematica

* Codice Fiscale Validato in Anagrafe Tributaria

**Agenzia del Territorio
CATASTO FABBRICATI
Ufficio Provinciale di
Milano**

Dichiarazione protocollo n. MI0031069 del 22/01/2013

Planimetria di u.i.u. in Comune di Corbetta

Via Milano

civ. 60/21

Identificativi Catastali:

Sezione:

Foglio: 10

Particella: 1044

Subalterno: 2

Compilata da:
Chiesi Ermido

Iscritto all'albo:
Geometri

Prov. Milano

N. 7399

Scheda n. 1

Scala 1:200

Via Milano

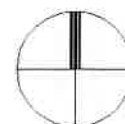
a.u.i.
mapp. 1044
sub. 1

Posto auto
scoperto

a.u.i. mapp. 1043

PIANTA PIANO TERRA

N.



Ultima planimetria in atti

Data: 09/03/2017 -

Totale schede: 1 - Formato di acquisizione: A4(210x297) - Formato stampa richiesto: A4(210x297)

Catasto dei Fabbricati - Situazione al 09/03/2017 - Comune di CORBETTA (C986) - < Foglio: 10 - Particella: 1044 - Subalterno: 2 >
VIA PIERSANTI MATTARELLA n. 41 piano: T;



Ufficio Provinciale di Milano - Territorio
Servizi Catastali

Visura storica per immobile

Situazione degli atti informatizzati dall'impianto meccanografico al 09/03/2017

Data: 09/03/2017 - Ora: 17.59.09 Segue

Visura n.: T341312 Pag: 1

Dati della richiesta	Comune di CORBETTA (Codice: C986)	
Catasto Fabbricati	Provincia di MILANO	
	Foglio: 10 Particella: 1044 Sub.: 2	

INTESTATO

1	COSTRUZIONI IMMOBILIARI MAGENTA S.R.L. con sede in MAGENTA	04539680969*	(1) Proprieta' per 1000/1000
---	------------------------------------------------------------	--------------	------------------------------

Unità immobiliare dal 09/11/2015

N.	DATI IDENTIFICATIVI				DATI DI CLASSAMENTO				DATI DERIVANTI DA			
	Sezione Urbana	Foglio	Particella	Sub	Zona Cens.	Micro Zona	Categoria	Classe		Consistenza	Superficie Catastale	Rendita
1		10	1044	2			C/6	1	13 m ²	Totale: 13 m ²	Euro 22,83	Variatione del 09/11/2015 - Inscrizione in visura dei dati di superficie.
Indirizzo	VIA PIERSANTI MATTARELLA n. 41 piano: T;											
Annotazioni	classamento e rendita non rettificati entro dodici mesi dalla data di iscrizione in atti della dichiarazione (D.M. 701/94)											

Mappali Terreni Correlati
Codice Comune C986 - Sezione - Foglio 10 - Particella 1044

Situazione dell'unità immobiliare dal 20/10/2015

N.	DATI IDENTIFICATIVI				DATI DI CLASSAMENTO				DATI DERIVANTI DA			
	Sezione Urbana	Foglio	Particella	Sub	Zona Cens.	Micro Zona	Categoria	Classe		Consistenza	Superficie Catastale	Rendita
1		10	1044	2			C/6	1	13 m ²		Euro 22,83	VARIAZIONE TOPONOMASTICA del 20/10/2015 protocollo n. MI0679302 in atti dal 20/10/2015 VARIAZIONE DI TOPONOMASTICA (n. 327963.1/2015)
Indirizzo	VIA PIERSANTI MATTARELLA n. 41 piano: T;											
Annotazioni	classamento e rendita non rettificati entro dodici mesi dalla data di iscrizione in atti della dichiarazione (D.M. 701/94)											



Ufficio Provinciale di Milano - Territorio
Servizi Catastali

Data: 09/03/2017 - Ora: 17.59.09

Segue

Visura n.: T341312 Pag: 2

Visura storica per immobile

Situazione degli atti informatizzati dall'impianto meccanografico al 09/03/2017

Situazione dell'unità immobiliare dal 22/01/2014

N.	DATI IDENTIFICATIVI					DATI DI CLASSAMENTO				DATI DERIVANTI DA		
	Sezione Urbana	Foglio	Particella	Sub	Zona Cens.	Micro Zona	Categoria	Classe	Consistenza		Superficie Catastale	Rendita
1		10	1044	2			C/6	1	13 m ²		Euro 22,83	VARIAZIONE NEL CLASSAMENTO del 22/01/2014 protocollo n. MI0031460 in atti dal 22/01/2014 VARIAZIONE DI CLASSAMENTO (n. 5019.1/2014)
Indirizzo VIA MILANO n. 60/21 piano: T;												
Annotazioni classamento e rendita non rettificati entro dodici mesi dalla data di iscrizione in atti della dichiarazione (D.M. 701/94)												

Situazione dell'unità immobiliare dal 22/01/2013

N.	DATI IDENTIFICATIVI					DATI DI CLASSAMENTO				DATI DERIVANTI DA		
	Sezione Urbana	Foglio	Particella	Sub	Zona Cens.	Micro Zona	Categoria	Classe	Consistenza		Superficie Catastale	Rendita
1		10	1044	2			C/6	1	13 m ²		Euro 22,83	Variazione del 22/01/2013 protocollo n. MI0031069 in atti dal 22/01/2013 UNITA' AFFERENTI EDIFICATE SU AREA URBANA (n. 4454.1/2013)
Indirizzo VIA MILANO n. 60/21 piano: T;												
Annotazioni classamento e rendita proposti (D.M. 701/94)												

Situazione degli intestati dal 22/01/2013

N.	DATI IDENTIFICATIVI		DATI ANAGRAFICI		DATI DERIVANTI DA
	Foglio	Particella	Categoria	Classe	
1	10	1044	C/6	1	CODICE FISCALE 04539680969 DIRITTI E ONERI REALI (1) Proprietà per 1000/1000
Situazione dell'unità immobiliare che ha originato il precedente dal 23/04/2009					

Situazione dell'unità immobiliare dal 23/04/2009

N.	DATI IDENTIFICATIVI					DATI DI CLASSAMENTO				DATI DERIVANTI DA		
	Sezione Urbana	Foglio	Particella	Sub	Zona Cens.	Micro Zona	Categoria	Classe	Consistenza		Superficie Catastale	Rendita
1		10	1016				area urbana		910 m ²			COSTITUZIONE del 23/04/2009 protocollo n. MI0348373 in atti dal 23/04/2009 COSTITUZIONE (n. 2387.1/2009)
Indirizzo VIA MILANO n. SC piano: T;												



Ufficio Provinciale di Milano - Territorio
Servizi Catastali

Visura storica per immobile

Data: 09/03/2017 - Ora: 17.59.09 Fine

Visura n.: T341312 Pag: 3

Situazione degli atti informatizzati dall'impianto meccanografico al 09/03/2017

Situazione degli intestati dal 23/04/2009

N.	DATI ANAGRAFICI	CODICE FISCALE	DIRITTI E ONERI REALI
1	COSTRUZIONI IMMOBILIARI MAGENTA S.R.L. con sede in MAGENTA	04539680969	(1) Proprieta' per 1000/1000 fino al 22/01/2013
DATI DERIVANTI DA COSTITUZIONE del 23/04/2009 protocollo n. M10348373 in atti dal 23/04/2009 Registrazione: COSTITUZIONE (n. 2387.1/2009)			

Unità immobiliari n. 1

Tributi erariali: Euro 0,90

Visura telematica

* Codice Fiscale Validato in Anagrafe Tributaria



Ufficio Provinciale di Milano - Territorio
Servizi Catastali

Data: 21/09/2017 - Ora: 12.26.02

Segue

Visura n.: T180182 Pag: 1

Visura storica per immobile

Situazione degli atti informatizzati dall'impianto meccanografico al 21/09/2017

Dati della richiesta	Comune di CORBETTA (Codice: C986)	
	Provincia di MILANO	
Catasto Terreni	Foglio: 10 Particella: 1015	

Area di enti urbani e promiscui dal 20/04/2009

N.	DATI IDENTIFICATIVI			DATI CLASSAMENTO			DATI DERIVANTI DA	
	Foglio	Particella	Sub	Porz.	Qualità Classe	Superficie(m²) ha are ca		Deduz
1	10	1015		-	ENTE URBANO	00 40		Agrario
Notifica				Partita			1	
Riserve				1 Atti passaggi intermedi non esistenti				

Sono stati inoltre variati i seguenti immobili:

- foglio 10 particella 1016 - foglio 10 particella 1017

Mappali Fabbricati Correlati

Codice Comune C986 - Sezione - SezUrb - Foglio 10 - Particella 1015

Situazione dell'Immobile dal 20/04/2009

N.	DATI IDENTIFICATIVI			DATI CLASSAMENTO			DATI DERIVANTI DA	
	Foglio	Particella	Sub	Porz.	Qualità Classe	Superficie(m²) ha are ca		Deduz
1	10	1015		-	SEMIN IRRIG 2	00 40	IE41A	Dominicale Euro 0,31 Agrario Euro 0,31
Notifica				Partita			1	
Riserve				1 Atti passaggi intermedi non esistenti				

Nella variazione sono stati soppressi i seguenti immobili:

- foglio 10 particella 525

Sono stati inoltre variati i seguenti immobili:

- foglio 10 particella 1016 - foglio 10 particella 1017

L'intestazione alla data della richiesta deriva dai seguenti atti:

Segue

Situazione degli intestati dal 20/04/2009

N.	DATI IDENTIFICATIVI		DATI ANAGRAFICI		CODICE FISCALE		DIRITTI E ONERI REALI	
1	COSTRUZIONI IMMOBILIARI MAGENTA S.R.L. con sede in MAGENTA		04539680969		(1) Proprieta' per 1/1 fino al 20/04/2009			
DATI DERIVANTI DA		FRAZIONAMENTO del 20/04/2009 protocollo n. M10328226 in atti dal 20/04/2009 Registrazione: (n. 328226. 1/2009)						

Situazione dell'immobile che ha originato il precedente dal 20/04/2009

N.	DATI IDENTIFICATIVI		DATI CLASSAMENTO				DATI DERIVANTI DA			
	Foglio	Particella	Sub	Porz	Qualità Classe	Superficie(m²) ha are ca	Deduz	Reddito		
1	10	525	-	SEMIN IRRIG 2	2	22 20	IE41A	Dominicale Euro 17,08	Agrario Euro 17,20	Tabella di variazione del 20/04/2009 protocollo n. M10328226 in atti dal 20/04/2009 (n. 328226. 1/2009)
Notifica		Partita								
Riserve		1 Atti passaggi intermedi non esistenti								

Nella variazione sono stati soppressi i seguenti immobili:

- foglio 10 particella 622

Situazione dell'Immobile dal 22/06/1989

N.	DATI IDENTIFICATIVI		DATI CLASSAMENTO				DATI DERIVANTI DA			
	Foglio	Particella	Sub	Porz	Qualità Classe	Superficie(m²) ha are ca	Deduz	Reddito		
1	10	525	-	SEMIN IRRIG 2	2	21 88	IE41A	Dominicale Euro 16,84 L. 32.601	Agrario Euro 16,95 L. 32.820	FRAZIONAMENTO del 22/06/1989 in atti dal 26/06/1989 TM 34881/89 (n. 34881.1/1989)
Notifica		Partita								
Riserve		1 Atti passaggi intermedi non esistenti								

Sono stati inoltre variati i seguenti immobili:

- foglio 10 particella 622

Situazione dell'Immobile relativa ad atto del 15/03/1964 (antecedente all' impianto meccanografico)

N.	DATI IDENTIFICATIVI		DATI CLASSAMENTO				DATI DERIVANTI DA			
	Foglio	Particella	Sub	Porz	Qualità Classe	Superficie(m²) ha are ca	Deduz	Reddito		
1	10	525	-	SEMIN IRRIG 2	2	22 20	IE41A	Dominicale L. 33.078	Agrario L. 33.300	FRAZIONAMENTO del 15/03/1964 in atti dal 21/06/1979 (n. 14377)
Notifica		Partita								
Riserve		1 Atti passaggi intermedi non esistenti								

Sono stati inoltre variati i seguenti immobili:

- foglio 10 particella 88 - foglio 10 particella 524

L'intestazione alla data della richiesta deriva dai seguenti atti:

Segue

Situazione degli intestati dal 20/02/2009

N.	DATI ANAGRAFICI	CODICE FISCALE	DIRITTI E ONERI REALI
1	COSTRUZIONI IMMOBILIARI MAGENTA S.R.L. con sede in MAGENTA	04539680969	(1) Proprieta' per 1/1 fino al 20/04/2009
DATI DERIVANTI DA			
ISTRUMENTO (ATTO PUBBLICO) del 20/02/2009 Nota presentata con Modello Unico in atti dal 04/03/2009 Repertorio n.: 19740 Rogante: TIZZONI LOREDANA Sede: ABBIATEGRASSO Registrazione: Sede: COMPRAVENDITA (n. 2440.1/2009)			

Situazione degli intestati dal 07/10/1989

N.	DATI ANAGRAFICI	CODICE FISCALE	DIRITTI E ONERI REALI
1	VALENTI Ida nata a CORBETTA il 06/04/1937	VLNDIA37D46C986T*	(1) Proprieta' per 1/1 fino al 20/02/2009
DATI DERIVANTI DA			
DENUNZIA (NEI PASSAGGI PER CAUSA DI MORTE) del 07/10/1989 protocollo n. 249078 in atti dal 11/12/2000 Registrazione: UR Sede: ABBIATEGRASSO n. 83 del 16/07/1991 RIUNIONE DI USUFRUTTO (n. 7802.1/1991)			

Situazione degli intestati dal 09/06/1989

N.	DATI ANAGRAFICI	CODICE FISCALE	DIRITTI E ONERI REALI
1	BOSETTI Annunziata nata a CORBETTA il 31/12/1908	BSTNNC08T71C986N*	Usufruttuario parziale fino al 07/10/1989
2	VALENTI Ida nata a CORBETTA il 06/04/1937	VLNDIA37D46C986T*	(1) Proprieta' fino al 07/10/1989
DATI DERIVANTI DA			
VOLTURA D'UFFICIO del 09/06/1989 Voltura in atti dal 09/06/1989 Repertorio n.: 421 Registrazione: (n. 421.1/1989)			

Situazione degli intestati dal 09/09/1975

N.	DATI ANAGRAFICI	CODICE FISCALE	DIRITTI E ONERI REALI
1			Usufruttuario parziale fino al 09/06/1989
2	nata a CORBETTA il 29/01/1909	PGNGPP09A69C986H*	(1) Proprieta' per 1/3 fino al 09/06/1989
3	VALENTI Antonio nato a CORBETTA il 22/11/1948	VLNNTN48S22C986H*	(1) Proprieta' per 1/3 fino al 09/06/1989
4	VALENTI Ida nata a CORBETTA il 06/04/1937	VLNDIA37D46C986T*	(1) Proprieta' per 1/3 fino al 09/06/1989
DATI DERIVANTI DA			
DENUNZIA (NEI PASSAGGI PER CAUSA DI MORTE) del 09/09/1975 in atti dal 21/06/1979 Registrazione: UR Sede: ABBIATEGRASSO Volume: 169 n. 71 del 02/11/1975 (n. 19778)			

Situazione degli intestati relativa ad atto del 15/03/1964 (antecedente all'impianto meccanografico)

N.	DATI ANAGRAFICI	CODICE FISCALE	DIRITTI E ONERI REALI
1	BOSETTI Annunziata nata a CORBETTA il 31/12/1908	BSTNNC08T71C986N*	Usufruttuario parziale fino al 09/09/1975
2	VALENTI Carlo nato a CORBETTA il 30/10/1909	VLNCRLO9R30C986A*	(1) Proprieta' fino al 09/09/1975
DATI DERIVANTI DA			
ISTRUMENTO (ATTO PUBBLICO) del 15/03/1964 Voltura in atti dal 21/06/1979 Repertorio n.: 78994 Rogante: OLIVARES Sede: MILANO Registrazione: AP Sede: MILANO Volume: 131 n. 35134 del 04/04/1964 (n. 14377)			

Situazione degli intestati relativa ad atto del 15/03/1964 (antecedente all'impianto meccanografico)

N.	DATI ANAGRAFICI	CODICE FISCALE	DIRITTI E ONERI REALI
1	BOSETTI Annunziata nata a CORBETTA il 31/12/1908	BSTNNC08T71C986N*	Usufruttuario parziale fino al 15/03/1964
2	VALENTI Carlo; FU SANTINO NATO A CORBETTA IL 1909 nato a CORBETTA		Comproprietario fino al 15/03/1964
3	VALENTI Carlo nato a CORBETTA il 16/09/1921		Comproprietario fino al 15/03/1964
4	VALENTI Emilio; FU SANTINO nato a CORBETTA il 01/06/1904	VLNCRLO2IP16C986D*	Comproprietario fino al 15/03/1964
5	VALENTI Giuseppina nata a CORBETTA il 07/11/1915		Comproprietario fino al 15/03/1964
6	VALENTI Mariuccia; FU ANGELO MAR BALZAROTTI nata a CORBETTA il 04/05/1928	VLNCRLO2IP16C986T*	Comproprietario fino al 15/03/1964
7	VALENTI Virginio; FU SANTINO nato a CORBETTA il 02/07/1914		Comproprietario fino al 15/03/1964
8	VALENTI Vittorio; FU SANTINO NATO A CORBETTA IL 1912 nato a CORBETTA		Comproprietario fino al 15/03/1964
DATI DERIVANTI DA			
FRAZIONAMENTO del 15/03/1964 in atti dal 21/06/1979 Registrazione: (n. 14377)			

Visura storica per immobile

Data: 21/09/2017 - Ora: 12.26.03

Fine

Visura n.: Pag: 2

Situazione degli atti informatizzati dall'impianto meceanografico al 21/09/2017

Situazione dell'immobile che ha originato il precedente dall'impianto meceanografico

N.	DATI IDENTIFICATIVI			DATI CLASSAMENTO			DATI DERIVANTI DA		
	Foglio	Particella	Sub	Porz	Qualità Classe	Superficie(m ²) ha are ca		Deduz	Reddito
1	10	88		-	SEMIN IRRIG 2	66 80	IE41A	L. 99.532 L. 100.200	Agrario Impianto meceanografico del 02/01/1973
Notifica				Partita		3443			

L'intestazione alla data della richiesta deriva dai seguenti atti:

Situazione degli intestati relativa ad atto del 15/03/1964 (antecedente all'impianto meceanografico)

N.	DATI ANAGRAFICI	CODICE FISCALE	DIRITTI E ONERI REALI
1	nata a CORBETTA il 31/12/1908		Usufruttuario parziale fino al 07/10/1989
2	nato a CORBETTA il 06/01/1904		(1) Proprietà fino al 22/05/1979
DATI DERIVANTI DA			
ISTRUMENTO (ATTO PUBBLICO) del 15/03/1964 Voltura in atti dal 21/06/1979 Repertorio n.: 78994 Rogante: OLIVARES Sede: MILANO Registrazione: AP Sede: MILANO Volume: 131 n.: 35134 del 04/04/1964 (n. 1)			

Situazione degli intestati dall'impianto meceanografico

N.	DATI ANAGRAFICI	CODICE FISCALE	DIRITTI E ONERI REALI
1	nata a CORBETTA il 31/12/1908		Usufruttuario parziale fino al 15/03/1964
2	:FU.SANTINO NATO A CORBETTA IL 1909 nato a CORBETTA		Comproprietario fino al 15/03/1964
3	nato a CORBETTA il 16/09/1921		Comproprietario fino al 15/03/1964
4	:FU.SANTINO nato a CORBETTA il 01/06/1904		Comproprietario fino al 15/03/1964
5	nata a CORBETTA il 07/11/1915		Comproprietario fino al 15/03/1964
6	:FU ANGELO MAR BALZAROTTI nata a CORBETTA il 04/05/1928		Comproprietario fino al 15/03/1964
7	:FU SANTINO nato a CORBETTA il 02/07/1914		Comproprietario fino al 15/03/1964
8	:FU SANTINO NATO A CORBETTA IL 1912 nato a CORBETTA		Comproprietario fino al 15/03/1964
DATI DERIVANTI DA		Impianto meceanografico del 02/01/1973	

Unità immobiliari n. 1

Tributi erariali: Euro 0,90

Visura telematica

* Codice Fiscale Validato in Anagrafe Tributaria



