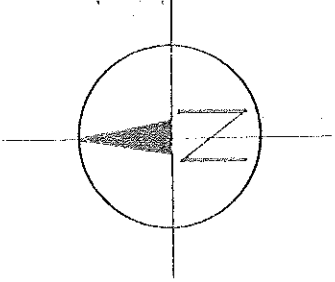


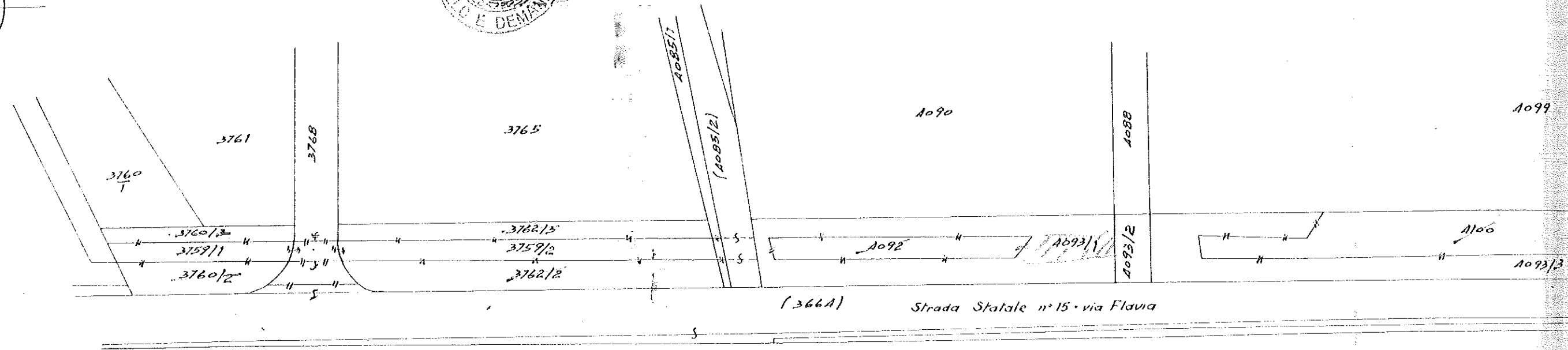
2052/68

# MAPPA CATASTALE E TAVOLARE SCALA 1:1000 COMUNE CENS. DI S. M. MADD. INFERIORE F. M. 36

Bolletta n° 17/Ad. S. 4. 1968




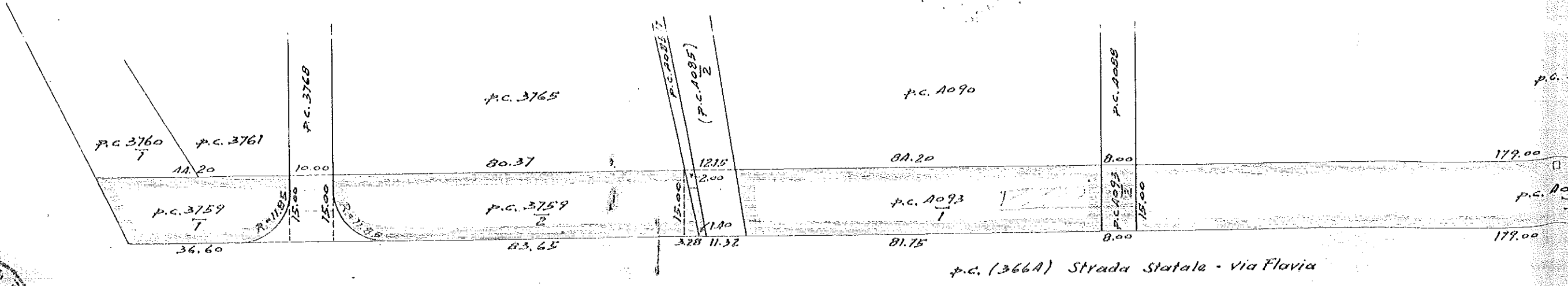
UFFICIO TECNICO CATASTRALE  
SEZIONE DI S. M. MADD. INFERIORE  
CATASTRO DI S. M. MADD. INFERIORE  
F. M. 36  
23 APR. 1968  
PER IL RILIEVO IN NATURA  
Il Capo Sezione  
G. Sup. Bari Silvio



## RILIEVO IN NATURA SCALA 1:1000

PROV. SPECIALE  
CATASTRO (L. n. 239)  
Elevazione da cart.  
CATASTRALE

60  
600  
600  
600  
600  
600



= STATO ANTERIORE =

F.P.	p.cat.	coltura	cl.	Superficie		R.D.	R.A.	
				ha	a mq.			
	3759	prato	2	6	80	30.60	10.20	
	3760/2	"	2	1	70	7.65	2.55	
	3760/3	"	2	1	00	4.50	1.50	
	3762/2	"	2	6	00	27.00	9.00	
	3762/3	"	2	4	20	18.90	6.30	
	3768	"	2	29	70	133.65	44.55	
	4085/1	improd.	-	10	97	-	-	
	4092	pascolo	4	3	08	0.77	0.28	
	4093	prato	2	20	67	93.01	31.00	
	4100	"	2	13	29	59.80	19.94	
	4128/2	"	2	2	96	13.32	4.44	
	(3664)	strada	-	2	31	72	-	
				3	32	09	389.20	129.76

Per l'aggiornamento dello stato anteriore vedasi il piano di data 10/6/1966 riveduto e numerato il 23/8/1966 con Prot. n° 662.

= STATO ATTUALE =

F.P.	p.cat.	coltura	cl.	Superficie		R.D.	R.A.	
				ha	a mq.			
	3759/1	prato	2	5	76	25.92	8.64	
	3759/2	"	2	13	20	59.40	19.80	
	3768	"	2	30	05	137.92	45.97	
	4085/1	improd.	-	11	16	-	-	
	4093/1	prato	2	12	00	54.00	18.00	
	4093/2	"	2	1	20	5.40	1.80	
	4093/3	"	2	26	80	120.60	40.20	
	(3664)	strada	-	2	31	32	-	
				3	32	09	403.24	134.41

PIANO DI FRAZIONAMENTO

Comune Censuario di S.M. Madd. Inferiore

I°) Per l'aggiornamento della mappa catastale secondo lo stato in natura o lo stato tavolare al G.N. 3323/67 si rende evidente il cambiamento di configurazione e consistenza delle p.c.n. 3768 prato (2) in natura strada e della p.c.n. (3664) strada.

II°) In Part. Tav. 2323 c.t. 1°

1) Si rende evidente la soppressione delle p.cat.n. sottoidicate che vengono incorporate nella p.cat.n. 3759 prato (2) di mq. 680.- :

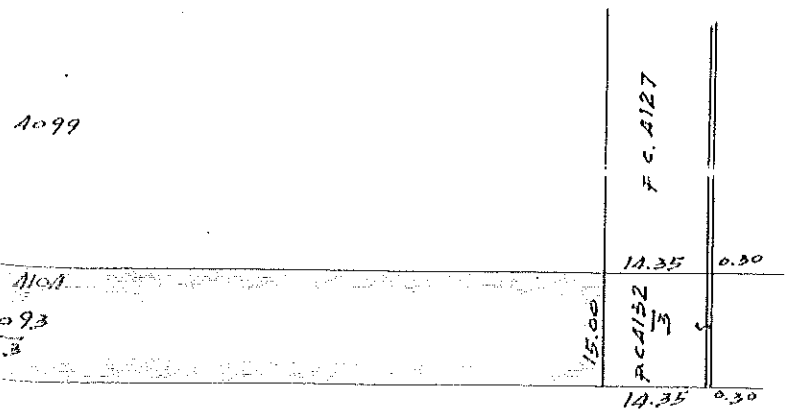

- p.cat.n. 3760/2 prato (2) di mq. 170.-
- p.cat.n. 3760/3 " (2) di mq. 100.-
- p.cat.n. 3762/2 " (2) di mq. 600.-
- p.cat.n. 3762/3 " (2) di mq. 420.-

24/6 68

TOTALE CATASTRALE  
(Superficie in mq. e ha)

prato	100
pascolo	100
improd.	50
strada	10
<b>TOTALE</b>	<b>260</b>

260 2721



Esunto di ...

- 2) Si esocorpora dalla p.cat.n. 3759 prato (2) di mq. 1.970.- la frazione di mq. 55.-  
tinta in giallo che vorrà incorporata nella p.cat.n. 3768 prato (2) in c.t. 1°  
della P.T. 3367, che dopo tale operazione avrà una superficie di mq. 3.065.- (in  
natura però strada di mq. 3.120.-
- 3) Si esocorpora dalla p.cat.n. 3759 prato (2) di mq. 1.915 la frazione di mq. 19.-  
tinta in verde che verrà incorporata nella p.cat.n. 4085/1 improd. in c.t. 1° della  
P.T. 3750 che dopo tale operazione avrà una superficie di mq. 1.116.-
- 4) Si fraziona la p.cat.n. 3759 prato (2) di mq. 1.896.- in :  
p.cat.n. 3759/1 prato (2) di mq. 576.- tinta in azzurro e  
p.cat.n. 3759/2 prato (2) di mq. 1.320.- tinta in rosso (in natura però di mq. 1.200.-)
- 5) Si rende evidente la soppressione delle p.cat.n. sottoindicate che vengono incorpora-  
te nella p.cat.n. 4093 prato (2) di mq. 2.067.- :
- p.cat.n. 4092 pascolo (4) di mq. 308.-  
p.cat.n. 4100 prato (2) di mq. 1.329.-  
p.cat.n. 4128/2 prato (2) di mq. 296.-
- 6) Si fraziona la p.cat.n. 4093 prato (2) di mq. 4.000.- in :
- p.cat.n. 4093/1 prato (2) di mq. 1.200.- tinta in viola (in natura però mq. 1.245.-)  
p.cat.n. 4093/2 prato (2) di mq. 120.- tinta in grigio e  
p.cat.n. 4093/3 prato (2) di mq. 2.680.- tinta in terra di Siena

Trieste, 10 aprile 1968

UFFICIO DEL PIANO REGIONALE DI TRIESTE  
REPUBBLICA ITALIANA

*Strozzi*

Red. da s. *Strozzi*