



Lire
100

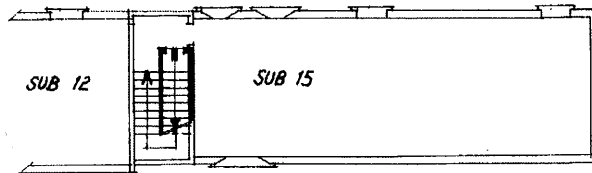
NUOVO CATASTO EDILIZIO URBANO

(R. DECRETO-LEGGE 13 APRILE 1939, N. 659)

Planimetria dell'immobile situato nel Comune di Cernusco S. naviglio viale Assunta 101
Ditta Immobiliare del Sole s.a.s. di Franco Calcagni & C.
Allegata alla dichiarazione presentata all'Ufficio Tecnico Erariale di Milano

PIANO SECONDO

CORTILE COMUNE

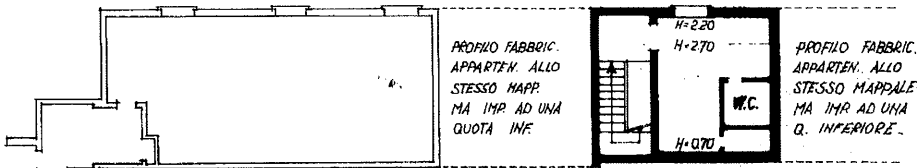


SCALA B
COMUNE

CORTILE COMUNE

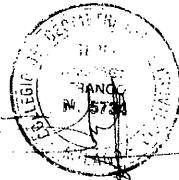
PIANO TERZO

CORTILE COMUNE



SCALA A

CORTILE COMUNE



ORIENTAMENTO



SCALA DI 1:200

SPAZIO RISERVATO PER LE ANNOTAZIONI D'UFFICIO

DATA
PROT. N°

47897
29 DIC 1985

PARTITA 1256
FOLLIO 41
MAPPALE 155
SUBALTERNIO

Compilata dal Geom. Franco Maria
(Titolo, nome e cognome del tecnico)

Calcagni

Iscritto all'Albo dei Geometri
della Provincia di Milano

DATA 9-12-85

Firma: