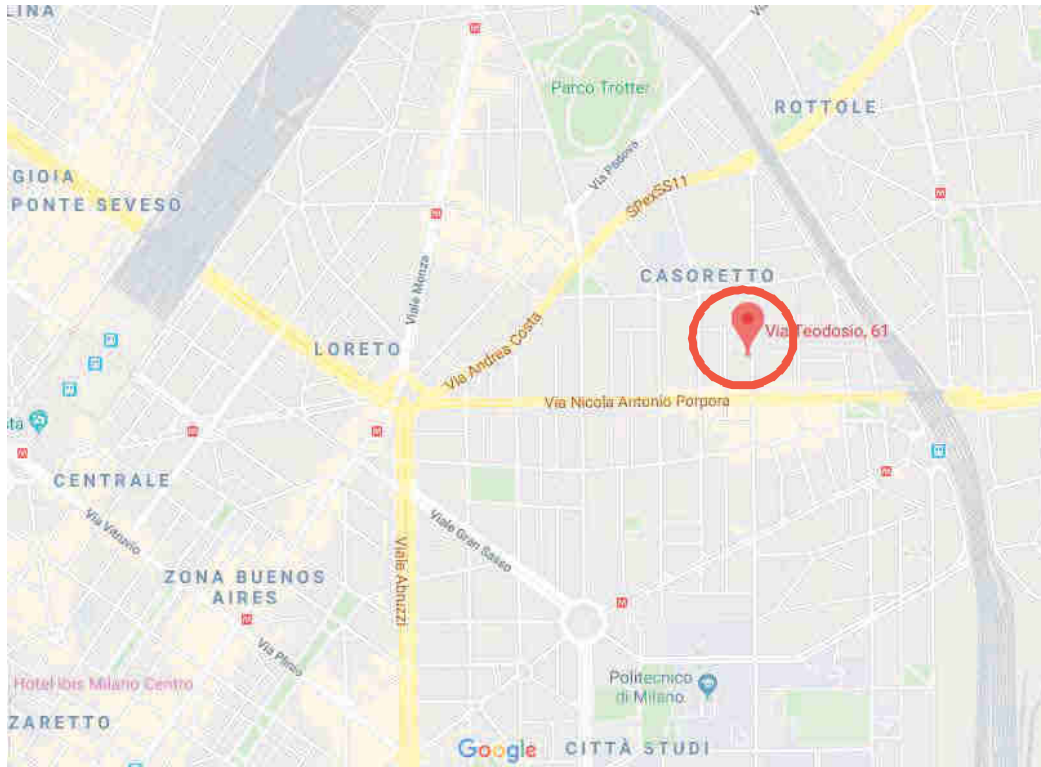


ALLEGATO 4

Rilievo fotografico

1. Localizzazione del bene nel tessuto urbano:


Corpo A e B



1. Vista aerea del contesto.



2. Vista aerea del contesto con individuazione dell'edificio.



3. Rilievo fotografico del contesto. Vista aerea dell'edificio con indicazione degli affacci dell'immobile.



4. Rilievo fotografico del contesto. Vista su via Teodosio: indicazione degli ingressi pedonale e carrabile.



5. Rilievo fotografico del contesto. Vista di via Teodosio- verso via Porpora.



6. Rilievo fotografico del contesto. Vista di via Teodosio verso via Wildt.


2. Rilievo fotografico esterno ed interno.



1. Vista principale dell'edificio prospiciente via Teodosio, con indicazione della balconata dell'immobile.



2. Viste del cortile interno.



3. Dettaglio dell'ingresso carrabile.




4. Dettaglio del portone di accesso pedonale.



5. Vista della scala.



6. Vista dell'ascensore.



7. Vista della porta di accesso all'ufficio, dall'esterno e dall'interno nell'ingresso.



8. Viste dell'ingresso/ disimpegno.



9. Vista di un locale.



10. Vista di un altro locale.



11. Vista di un altro locale.



12. Vista della balconata con affaccio sul cortile interno.



13. Vista della balconata prospiciente la via Teodosio.



14. Vista di un altro locale.



15. Vista del locale.



16. Vista dell'antibagno.



17. Viste dei bagni.



18. Dettaglio del serramento.



19. Dettaglio del pavimento esterno.



20. Dettaglio del videocitofono e degli impianti.



21. Vista della scala comune e delle porte di accesso al deposito.



22. Vista del deposito.



23. Vista del deposito.



24. Vista del deposito.



25. Vista del deposito.



26. Dettaglio della porta che conduce all'esterno, in cortile.



27. Dettaglio dei passaggi impiantistici esterni in canaline.

Barbara Zocchi Ramazzi architetto



Milano, 17 gennaio 2019