

ALLEGATO 10
Estratto di mappa catastale



ALLEGATO 12

*Elenco sub ed elaborato planimetrico catastale
Comune di Pescara fg.31 p.lla 3588*

ELABORATO PLANIMETRICO

Compilato da:
Donatelli Casimiro
Iscritto all'albo:
Geometri
Prov. Pescara N. 1098

**Agenzia del Territorio
CATASTO FABBRICATI
Ufficio Provinciale di
Pescara**

Comune di Pescara

Protocollo n. PE0172296 del 18/10/2013

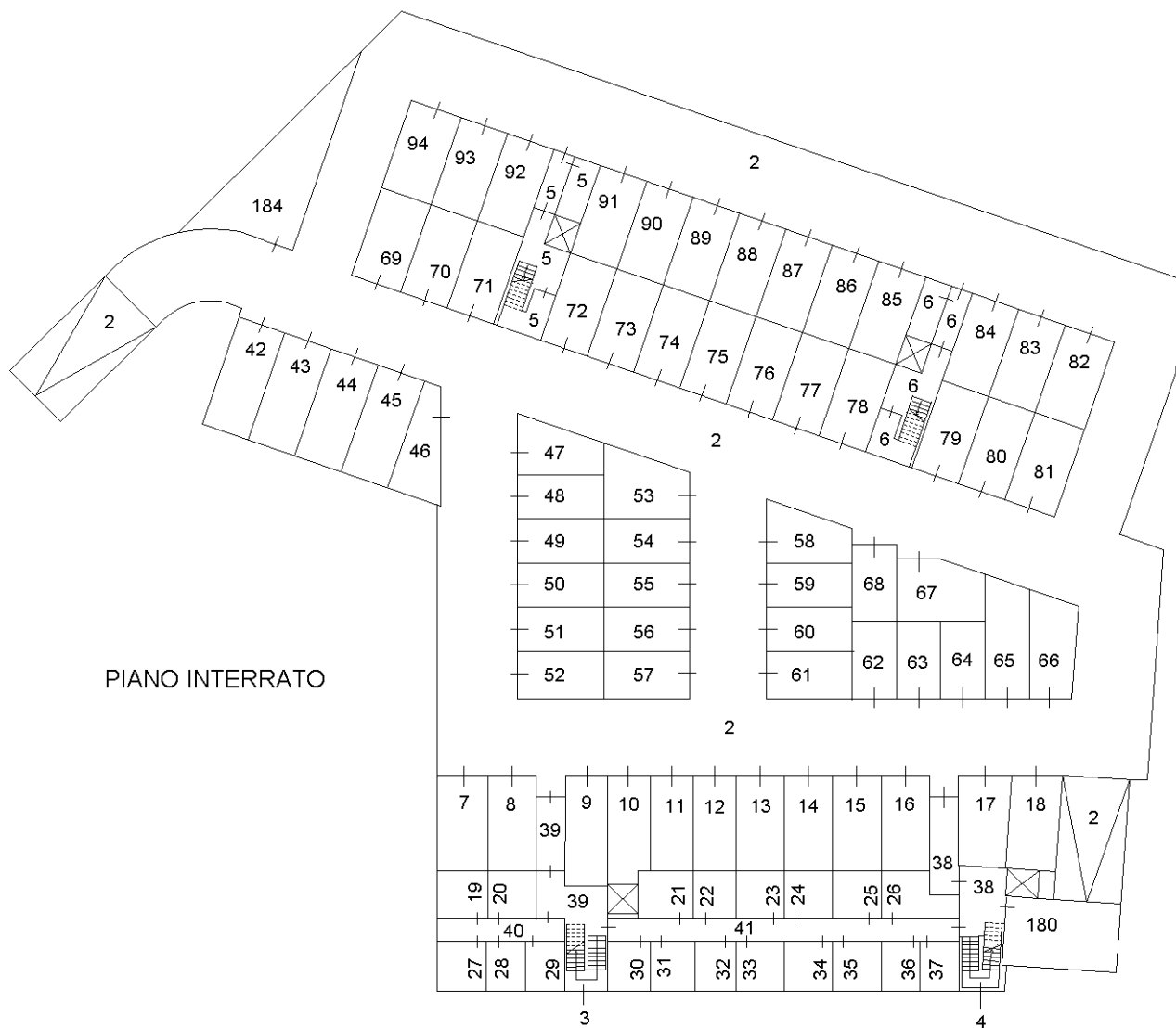
Sezione: Foglio: 31

Particella: 3588

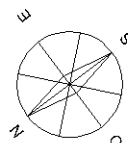
Tipo Mappale n. 217109 del 05/12/2012

Dimostrazione grafica dei subalterni

Scala 1 : 500



PIANO INTERRATO

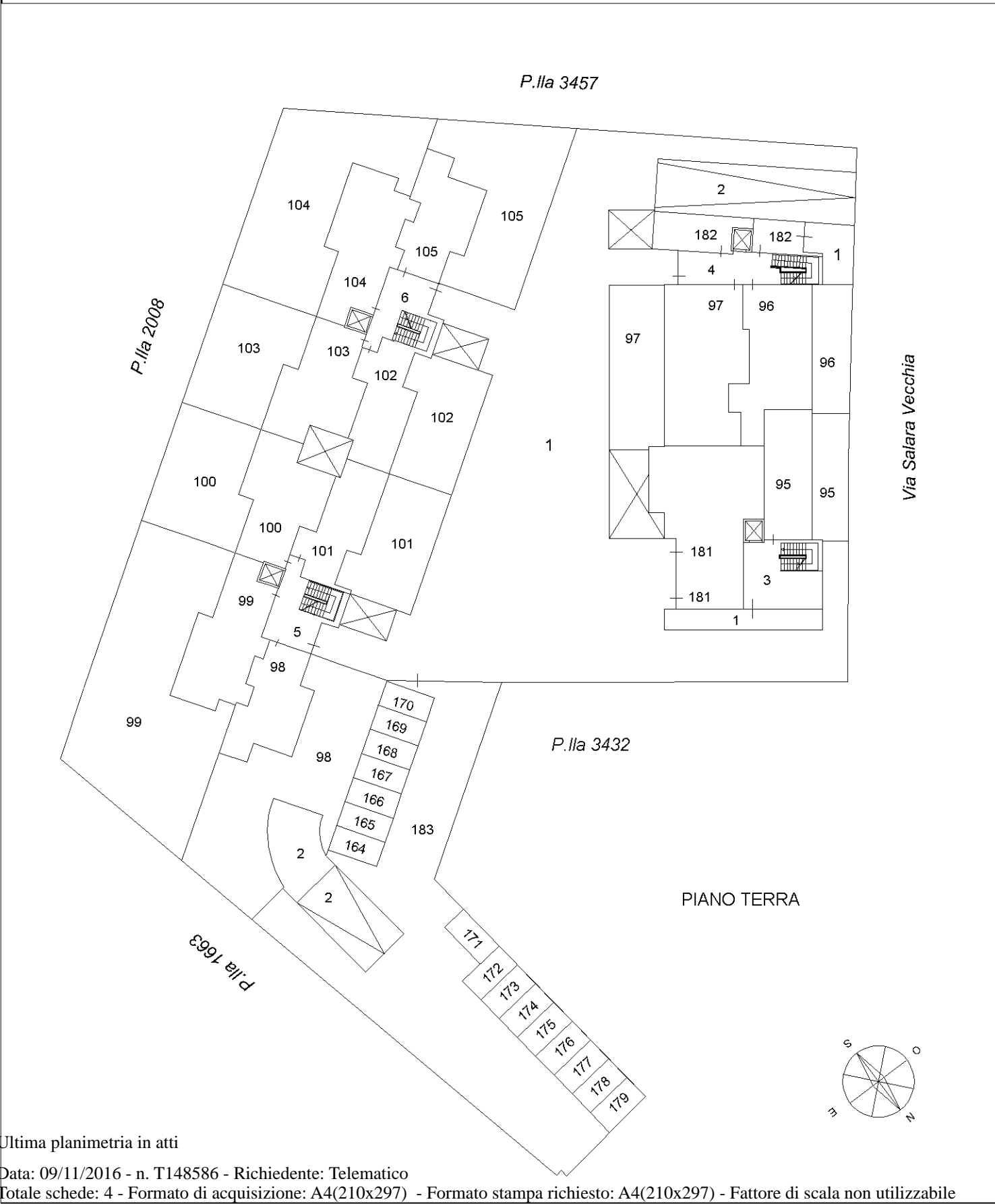


Ultima planimetria in atti

Agenzia del Territorio
CATASTO FABBRICATI
Ufficio Provinciale di
Pescara

ELABORATO PLANIMETRICO	
Compilato da: Donatelli Casimiro	
Iscritto all'albo: Geometri	
Prov. Pescara	N. 1098

Comune di Pescara		Protocollo n. PE0172296 del 18/10/2013	
Sezione: Foglio: 31	Particella: 3588	Tipo Mappale n. 217109	del 05/12/2012
Dimostrazione grafica dei subalterni		Scala 1 : 500	



Catasto dei Fabbricati - Situazione al 09/11/2016 - Comune di PESCARA (G482) - < Foglio: 31 - Particella: 3588 - Elaborato planimetrico >

Ultima planimetria in atti

ELABORATO PLANIMETRICO

Compilato da:
Donatelli Casimiro

Iscritto all'albo:
Geometri

Prov. Pescara

N. 1098

**Agenzia del Territorio
CATASTO FABBRICATI
Ufficio Provinciale di
Pescara**

Comune di Pescara

Sezione: Foglio: 31

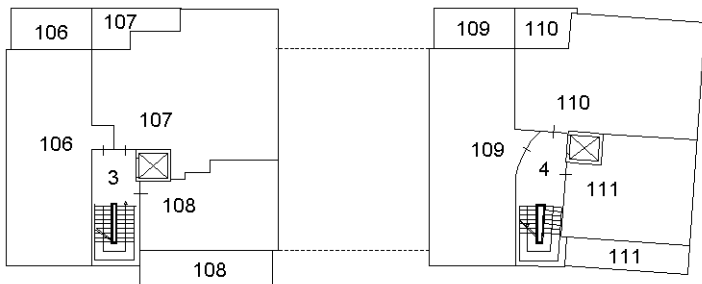
Particella: 3588

Protocollo n. PE0172296 del 18/10/2013

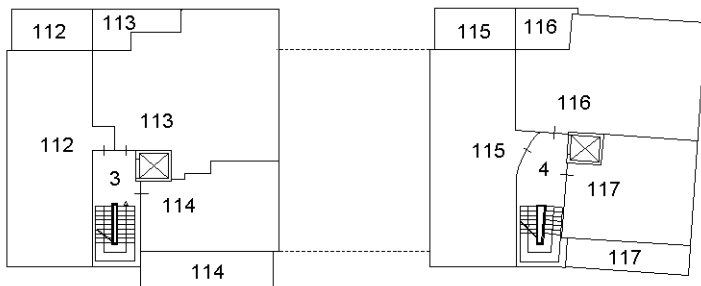
Tipo Mappale n. 217109 del 05/12/2012

Dimostrazione grafica dei subalterni

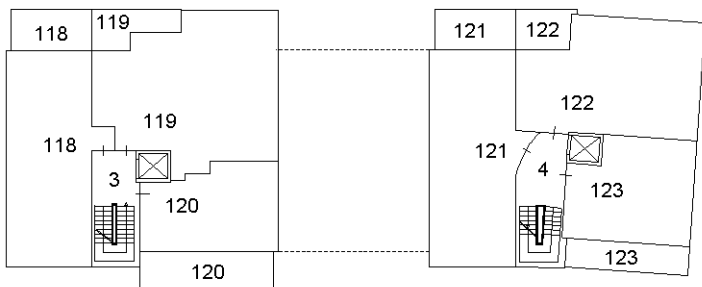
Scala 1 : 500



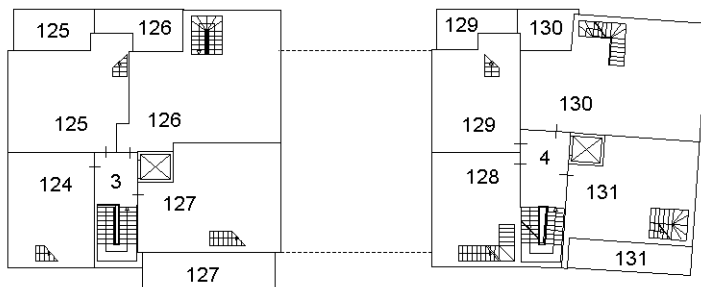
PIANO PRIMO



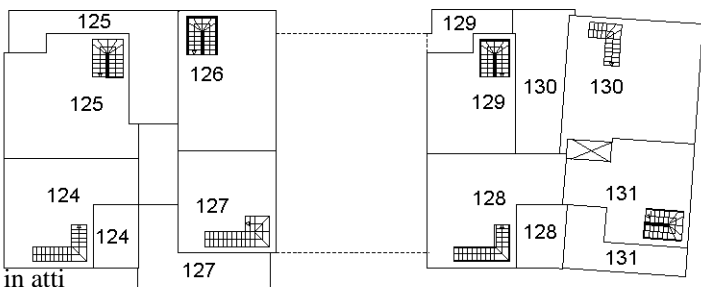
PIANO SECONDO



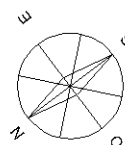
PIANO TERZO



PIANO QUARTO



PIANO QUINTO
(SOTTOTETTO)



Ultima planimetria in atti

ELABORATO PLANIMETRICO

Compilato da:
Donatelli Casimiro

Iscritto all'albo:
Geometri

Prov. Pescara

N. 1098

**Agenzia del Territorio
CATASTO FABBRICATI
Ufficio Provinciale di
Pescara**

Comune di Pescara

Sezione: Foglio: 31

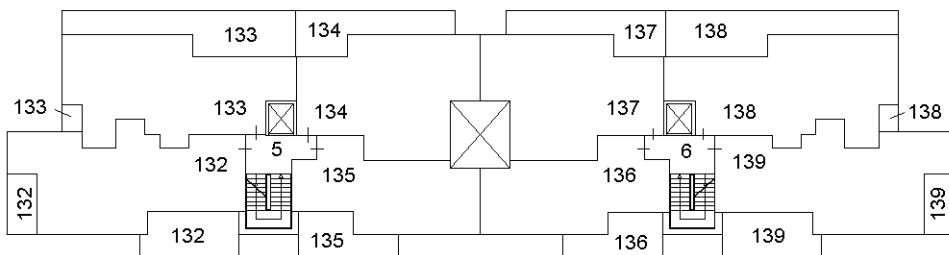
Particella: 3588

Protocollo n. PE0172296 del 18/10/2013

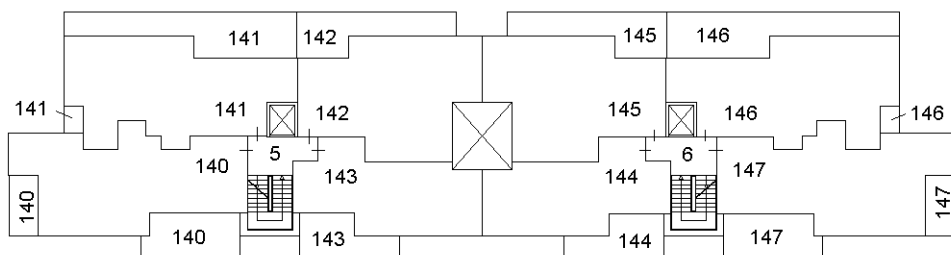
Tipo Mappale n. 217109 del 05/12/2012

Dimostrazione grafica dei subalterni

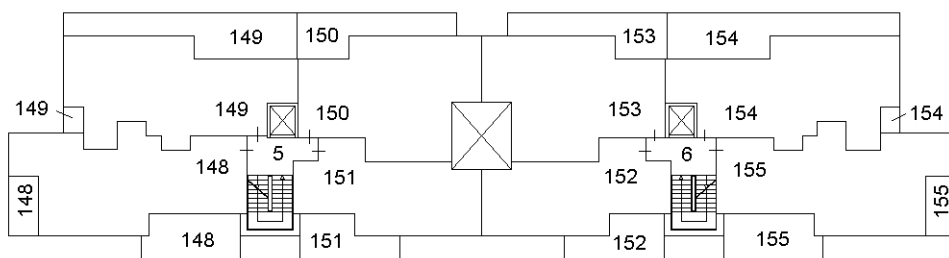
Scala 1 : 500



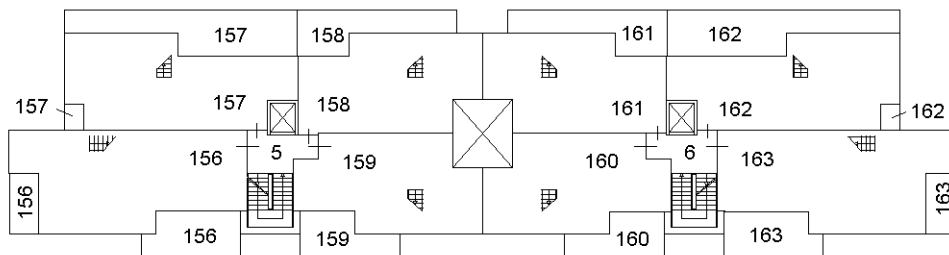
PIANO PRIMO



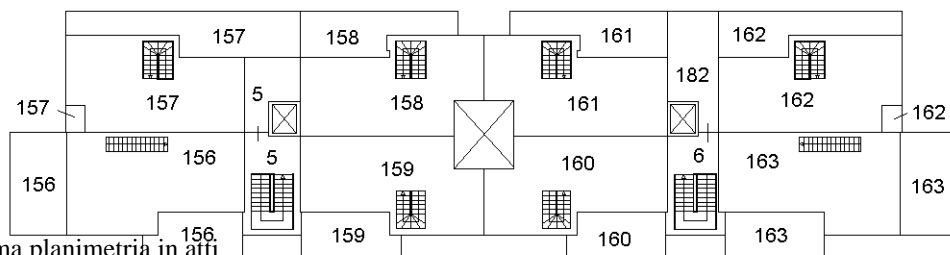
PIANO SECONDO



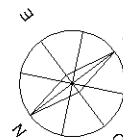
PIANO TERZO



PIANO QUARTO



PIANO QUINTO
(SOTTOTETTO)



Ultima planimetria in atti

ALLEGATO 13
Planimetrie catastali rif. BENE n.1

**Agenzia del Territorio
CATASTO FABBRICATI
Ufficio Provinciale di
Pescara**

Dichiarazione protocollo n. PE0172296 del 18/10/2013

Planimetria di u.i.u. in Comune di Pescara

Via Salara Vecchia

civ. 15

Identificativi Catastali:

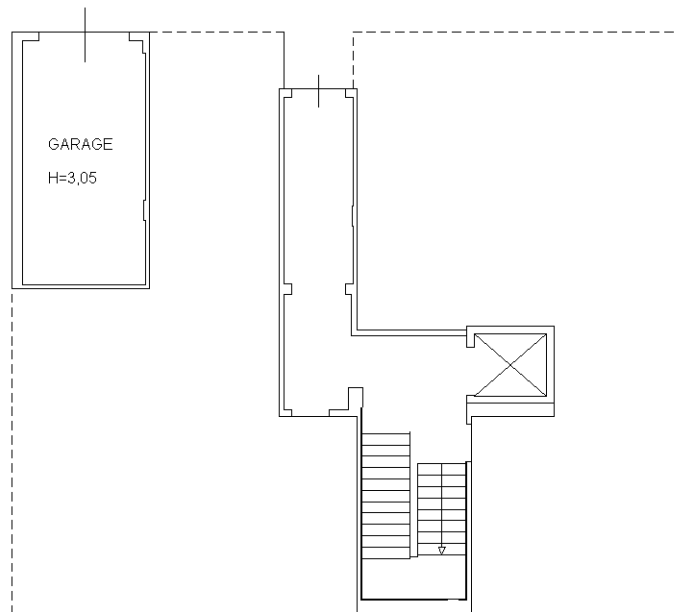
Sezione:
Foglio: 31
Particella: 3588
Subalterno: 7

Compilata da:
Donatelli Casimiro
Iscritto all'albo:
Geometri

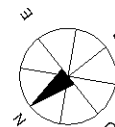
Prov. Pescara

N. 1098

Scheda n. 1 Scala 1:200



PIANO INTERRATO



Ultima planimetria in atti

Catasto dei Fabbricati - Situazione al 12/12/2016 - Comune di PESCARA (G482) - < Foglio: 31 - Particella: 3588 - Subalterno: 7 >
VIA SALARA VECCHIA n. 15 piano: S1;

**Agenzia del Territorio
CATASTO FABBRICATI
Ufficio Provinciale di
Pescara**

Dichiarazione protocollo n. PE0172296 del 18/10/2013

Planimetria di u.i.u. in Comune di Pescara

Via Salara Vecchia

civ. 15

Identificativi Catastali:

Sezione:
Foglio: 31
Particella: 3588
Subalterno: 8

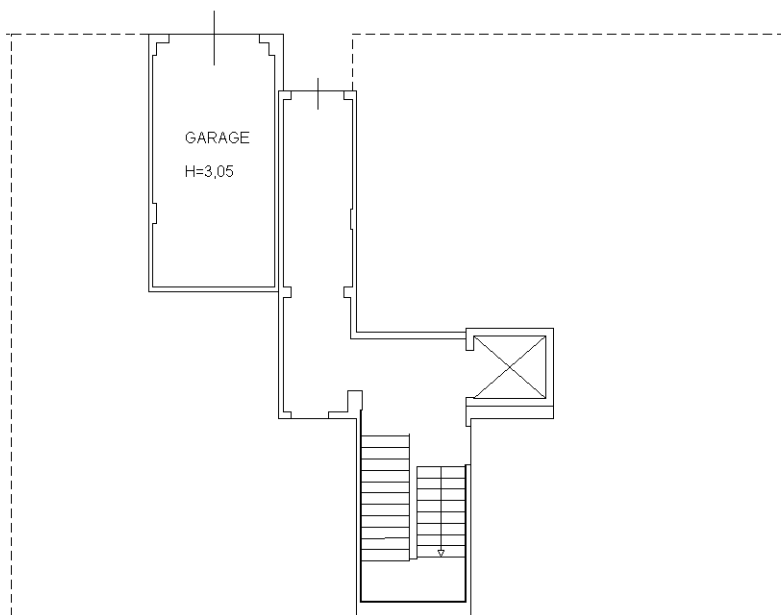
Compilata da:
Donatelli Casimiro
Iscritto all'albo:
Geometri

Prov. Pescara

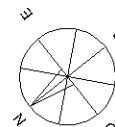
N. 1098

Scheda n. 1

Scala 1:200



PIANO INTERRATO



Ultima planimetria in atti

**Agenzia del Territorio
CATASTO FABBRICATI
Ufficio Provinciale di
Pescara**

Dichiarazione protocollo n. PE0172296 del 18/10/2013

Planimetria di u.i.u. in Comune di Pescara

Via Salara Vecchia

civ. 15

Identificativi Catastali:

Sezione:

Foglio: 31

Particella: 3588

Subalterno: 9

Compilata da:

Donatelli Casimiro

Iscritto all'albo:

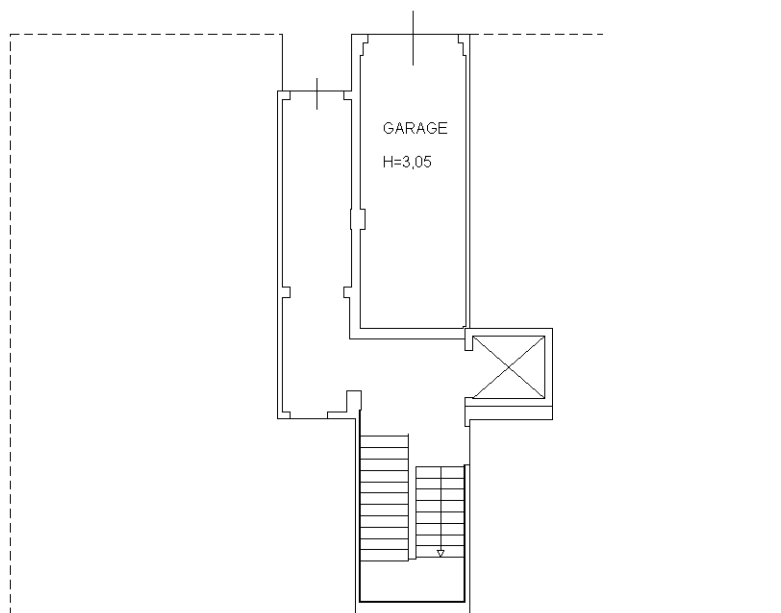
Geometri

Prov. Pescara

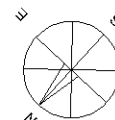
N. 1098

Scheda n. 1

Scala 1:200



PIANO INTERRATO



Ultima planimetria in atti

**Agenzia del Territorio
CATASTO FABBRICATI
Ufficio Provinciale di
Pescara**

Dichiarazione protocollo n. PE0172296 del 18/10/2013

Planimetria di u.i.u. in Comune di Pescara

Via Salara Vecchia

civ. 15

Identificativi Catastali:

Sezione:
Foglio: 31
Particella: 3588
Subalterno: 10

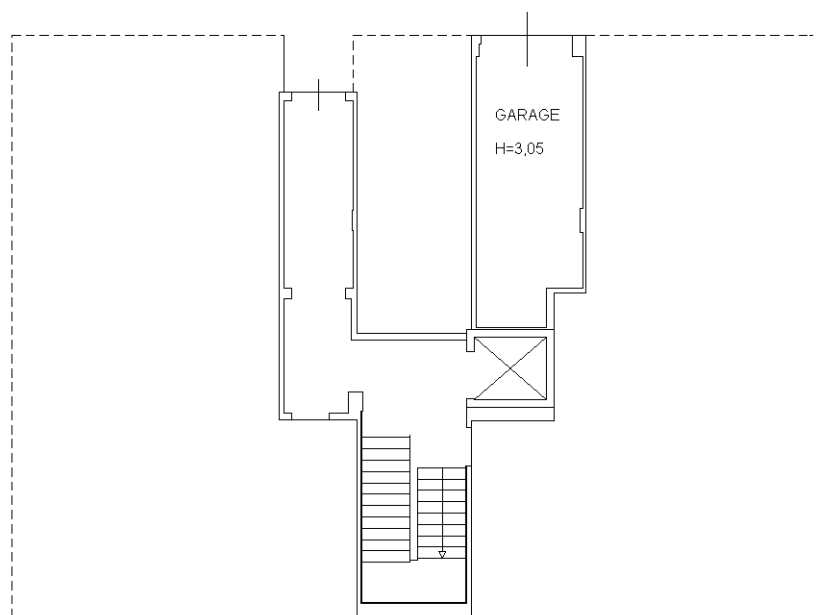
Compilata da:
Donatelli Casimiro
Iscritto all'albo:
Geometri

Prov. Pescara

N. 1098

Scheda n. 1

Scala 1:200



PIANO INTERRATO



Ultima planimetria in atti

**Agenzia del Territorio
CATASTO FABBRICATI
Ufficio Provinciale di
Pescara**

Dichiarazione protocollo n. PE0172296 del 18/10/2013

Planimetria di u.i.u. in Comune di Pescara

Via Salara Vecchia

civ. 15

Identificativi Catastali:

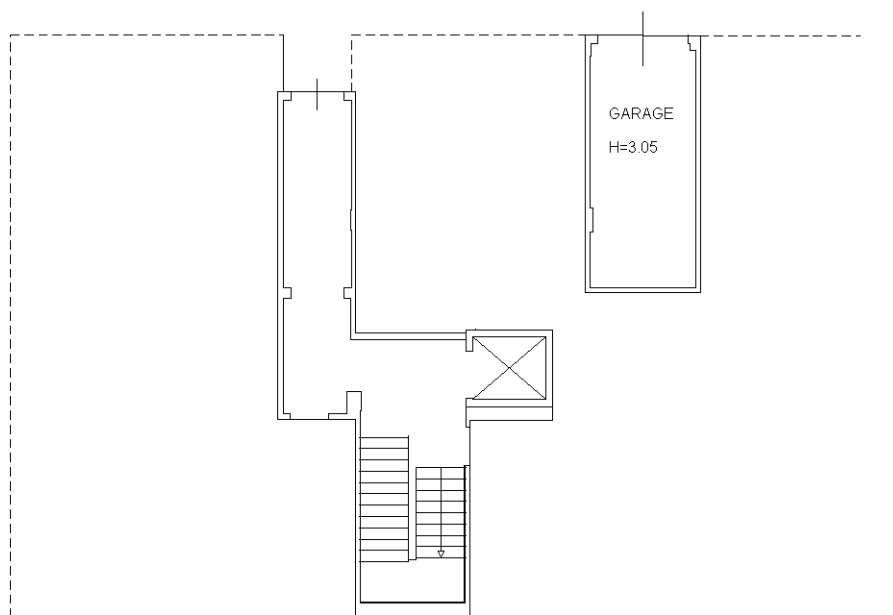
Sezione:
Foglio: 31
Particella: 3588
Subalterno: 11

Compilata da:
Donatelli Casimiro
Iscritto all'albo:
Geometri

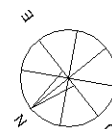
Prov. Pescara

N. 1098

Scheda n. 1 Scala 1:200



PIANO INTERRATO



Ultima planimetria in atti

**Agenzia del Territorio
CATASTO FABBRICATI
Ufficio Provinciale di
Pescara**

Dichiarazione protocollo n. PE0172296 del 18/10/2013

Planimetria di u.i.u. in Comune di Pescara

Via Salara Vecchia

civ. 15

Identificativi Catastali:

Sezione:
Foglio: 31
Particella: 3588
Subalterno: 12

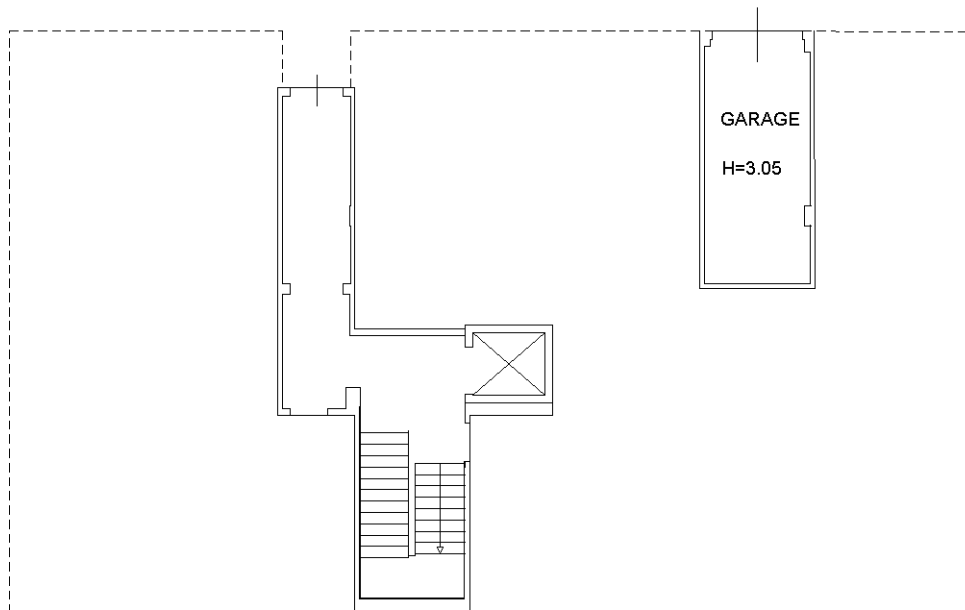
Compilata da:
Donatelli Casimiro
Iscritto all'albo:
Geometri

Prov. Pescara

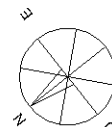
N. 1098

Scheda n. 1

Scala 1:200



PIANO INTERRATO



Ultima planimetria in atti

**Agenzia del Territorio
CATASTO FABBRICATI
Ufficio Provinciale di
Pescara**

Dichiarazione protocollo n. PE0172296 del 18/10/2013

Planimetria di u.i.u. in Comune di Pescara

Via Salara Vecchia

civ. 15

Identificativi Catastali:

Sezione:

Foglio: 31

Particella: 3588

Subalterno: 13

Compilata da:

Donatelli Casimiro

Iscritto all'albo:

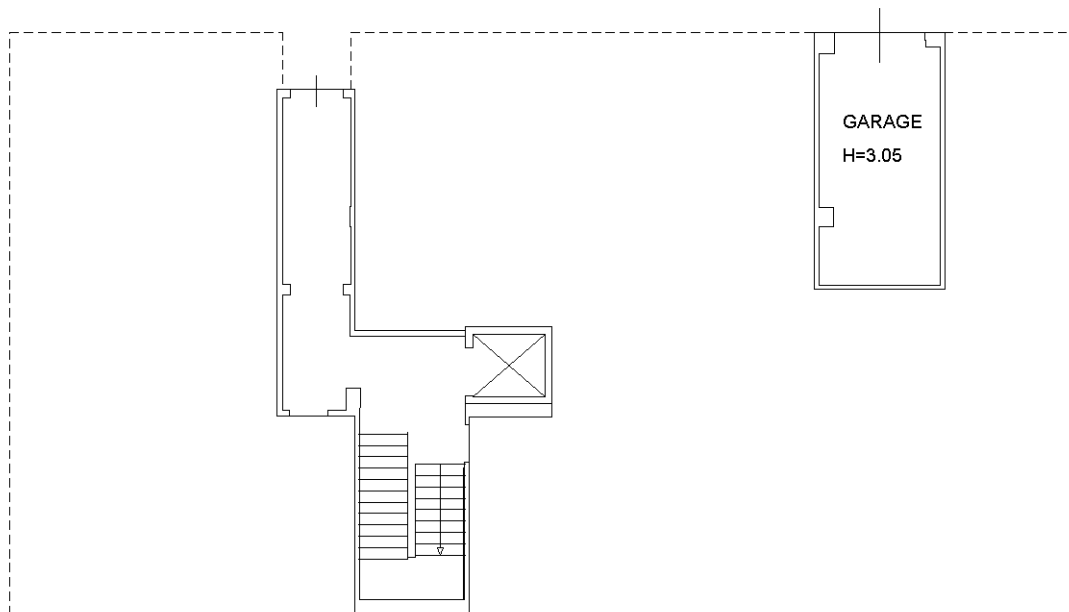
Geometri

Prov. Pescara

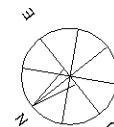
N. 1098

Scheda n. 1

Scala 1:200



PIANO INTERRATO



Ultima planimetria in atti

**Agenzia del Territorio
CATASTO FABBRICATI
Ufficio Provinciale di
Pescara**

Dichiarazione protocollo n. PE0172296 del 18/10/2013

Planimetria di u.i.u. in Comune di Pescara

Via Salara Vecchia

civ. 15

Identificativi Catastali:

Sezione:
Foglio: 31
Particella: 3588
Subalterno: 14

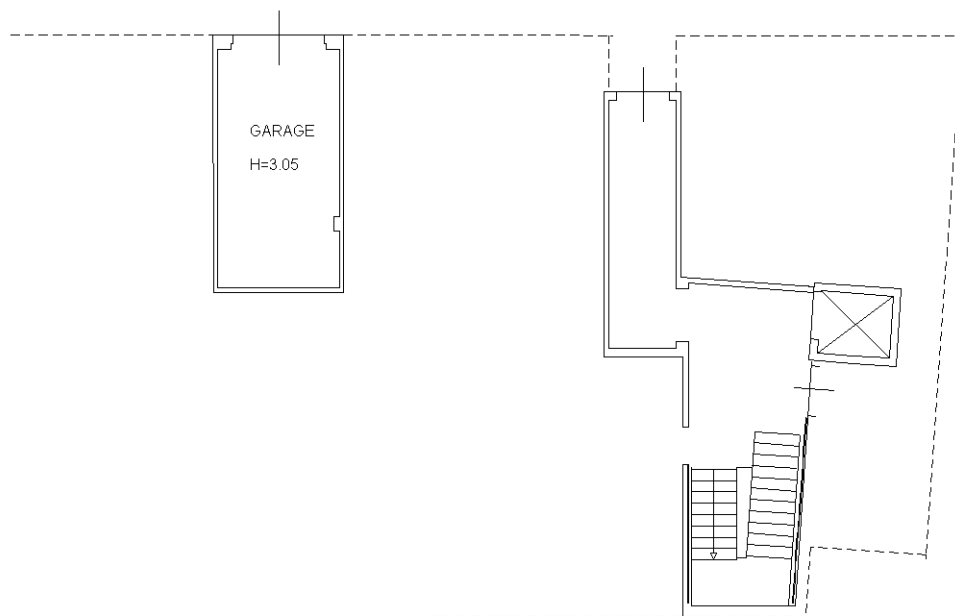
Compilata da:
Donatelli Casimiro
Iscritto all'albo:
Geometri

Prov. Pescara

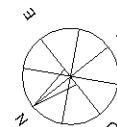
N. 1098

Scheda n. 1

Scala 1:200



PIANO INTERRATO



Ultima planimetria in atti

Catasto dei Fabbricati - Situazione al 12/12/2016 - Comune di PESCARA (G482) - < Foglio: 31 - Particella: 3588 - Subalterno: 14 >
VIA SALARA VECCHIA n. 15 piano: S1;

**Agenzia del Territorio
CATASTO FABBRICATI
Ufficio Provinciale di
Pescara**

Dichiarazione protocollo n. PE0172296 del 18/10/2013

Planimetria di u.i.u. in Comune di Pescara

Via Salara Vecchia

civ. 15

Identificativi Catastali:

Sezione:
Foglio: 31
Particella: 3588
Subalterno: 15

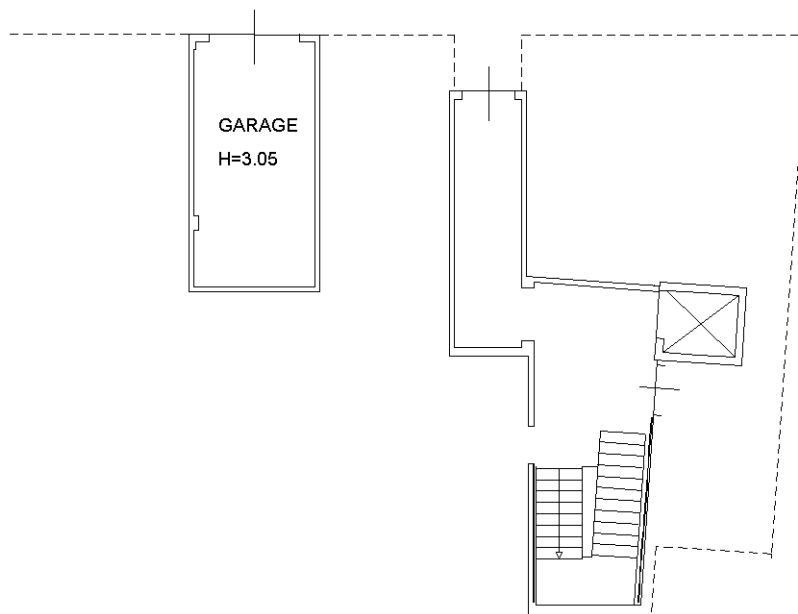
Compilata da:
Donatelli Casimiro
Iscritto all'albo:
Geometri

Prov. Pescara

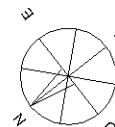
N. 1098

Scheda n. 1

Scala 1:200



PIANO INTERRATO



Ultima planimetria in atti

**Agenzia del Territorio
CATASTO FABBRICATI
Ufficio Provinciale di
Pescara**

Dichiarazione protocollo n. PE0172296 del 18/10/2013

Planimetria di u.i.u. in Comune di Pescara

Via Salara Vecchia

civ. 15

Identificativi Catastali:

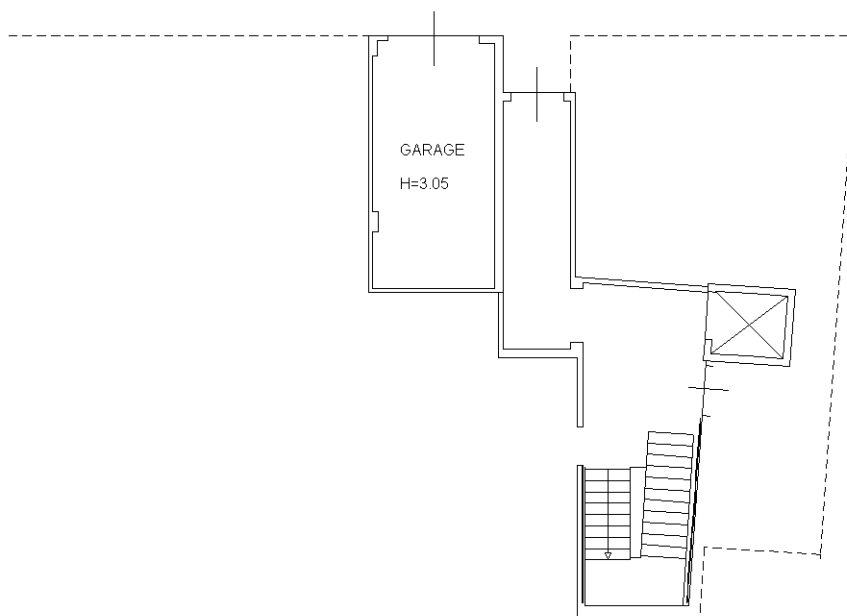
Sezione:
Foglio: 31
Particella: 3588
Subalterno: 16

Compilata da:
Donatelli Casimiro
Iscritto all'albo:
Geometri

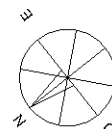
Prov. Pescara

N. 1098

Scheda n. 1 Scala 1:200



PIANO INTERRATO



Ultima planimetria in atti

**Agenzia del Territorio
CATASTO FABBRICATI
Ufficio Provinciale di
Pescara**

Dichiarazione protocollo n. PE0172296 del 18/10/2013

Planimetria di u.i.u. in Comune di Pescara

Via Salara Vecchia

civ. 15

Identificativi Catastali:

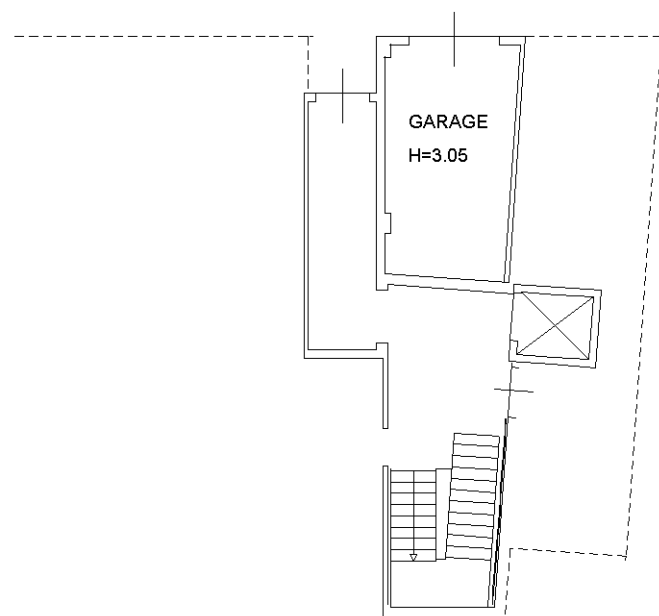
Sezione:
Foglio: 31
Particella: 3588
Subalterno: 17

Compilata da:
Donatelli Casimiro
Iscritto all'albo:
Geometri

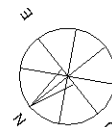
Prov. Pescara

N. 1098

Scheda n. 1 Scala 1:200



PIANO INTERRATO



Ultima planimetria in atti

Catasto dei Fabbricati - Situazione al 12/12/2016 - Comune di PESCARA (G482) - < Foglio: 31 - Particella: 3588 - Subalterno: 17 >
VIA SALARA VECCHIA n. 15 piano: S1;

**Agenzia del Territorio
CATASTO FABBRICATI
Ufficio Provinciale di
Pescara**

Dichiarazione protocollo n. PE0172296 del 18/10/2013

Planimetria di u.i.u. in Comune di Pescara

Via Salara Vecchia

civ. 15

Identificativi Catastali:

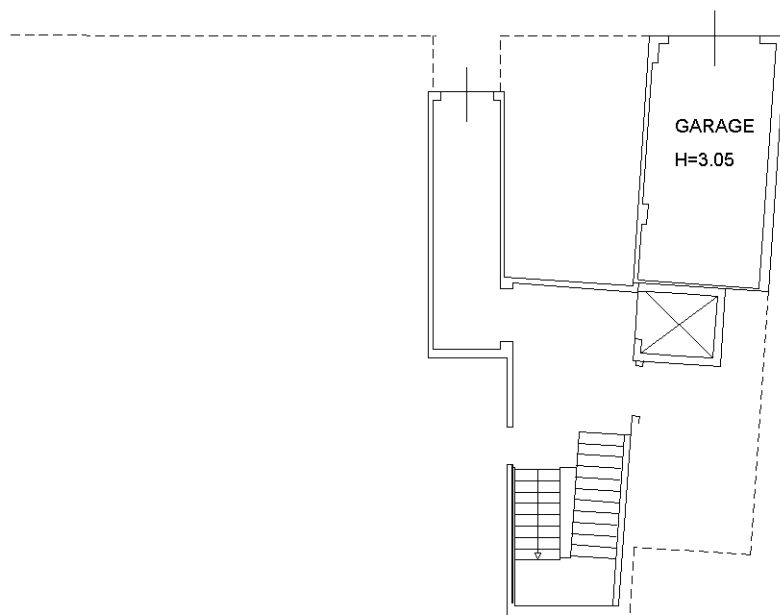
Sezione:
Foglio: 31
Particella: 3588
Subalterno: 18

Compilata da:
Donatelli Casimiro
Iscritto all'albo:
Geometri

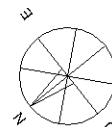
Prov. Pescara

N. 1098

Scheda n. 1 Scala 1:200



PIANO INTERRATO



Ultima planimetria in atti

**Agenzia del Territorio
CATASTO FABBRICATI
Ufficio Provinciale di
Pescara**

Dichiarazione protocollo n. PE0172296 del 18/10/2013

Planimetria di u.i.u. in Comune di Pescara

Via Salara Vecchia

civ. 15

Identificativi Catastali:

Sezione:
Foglio: 31
Particella: 3588
Subalterno: 19

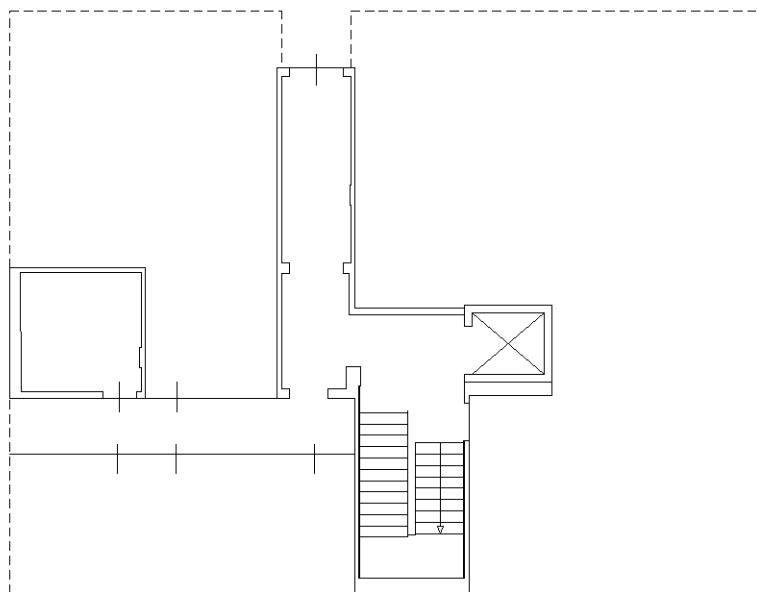
Compilata da:
Donatelli Casimiro
Iscritto all'albo:
Geometri

Prov. Pescara

N. 1098

Scheda n. 1

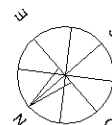
Scala 1:200



PIANO INTERRATO

RIPOSTIGLIO

H=3,05



Ultima planimetria in atti

Catasto dei Fabbricati - Situazione al 12/12/2016 - Comune di PESCARA (G482) - < Foglio: 31 - Particella: 3588 - Subalterno: 19 >
VIA SALARA VECCHIA n. 15 piano: S1;

**Agenzia del Territorio
CATASTO FABBRICATI
Ufficio Provinciale di
Pescara**

Dichiarazione protocollo n. PE0172296 del 18/10/2013

Planimetria di u.i.u. in Comune di Pescara

Via Salara Vecchia

civ. 15

Identificativi Catastali:

Sezione:

Foglio: 31

Particella: 3588

Subalterno: 20

Compilata da:

Donatelli Casimiro

Iscritto all'albo:

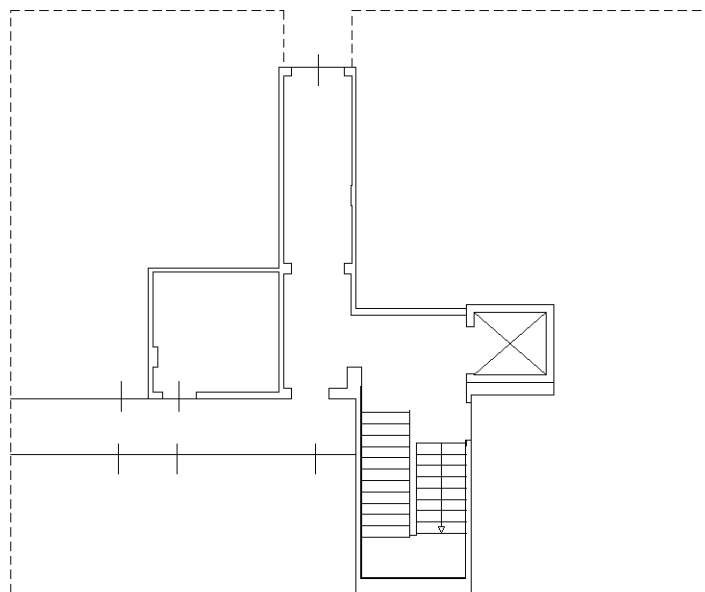
Geometri

Prov. Pescara

N. 1098

Scheda n. 1

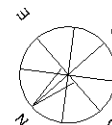
Scala 1:200



PIANO INTERRATO

RIPOSTIGLIO

H=3,05



Ultima planimetria in atti

Data: 12/12/2016 - n. T336695 - Richiedente: CTNMHL79C11G4820

Totale schede: 1 - Formato di acquisizione: A4(210x297) - Formato stampa richiesto: A4(210x297)

Catasto dei Fabbricati - Situazione al 12/12/2016 - Comune di PESCARA (G482) - < Foglio: 31 - Particella: 3588 - Subalterno: 20 >
VIA SALARA VECCHIA n. 15 piano: S1;

**Agenzia del Territorio
CATASTO FABBRICATI
Ufficio Provinciale di
Pescara**

Dichiarazione protocollo n. PE0172296 del 18/10/2013

Planimetria di u.i.u. in Comune di Pescara

Via Salara Vecchia

civ. 15

Identificativi Catastali:

Sezione:

Foglio: 31

Particella: 3588

Subalterno: 21

Compilata da:
Donatelli Casimiro

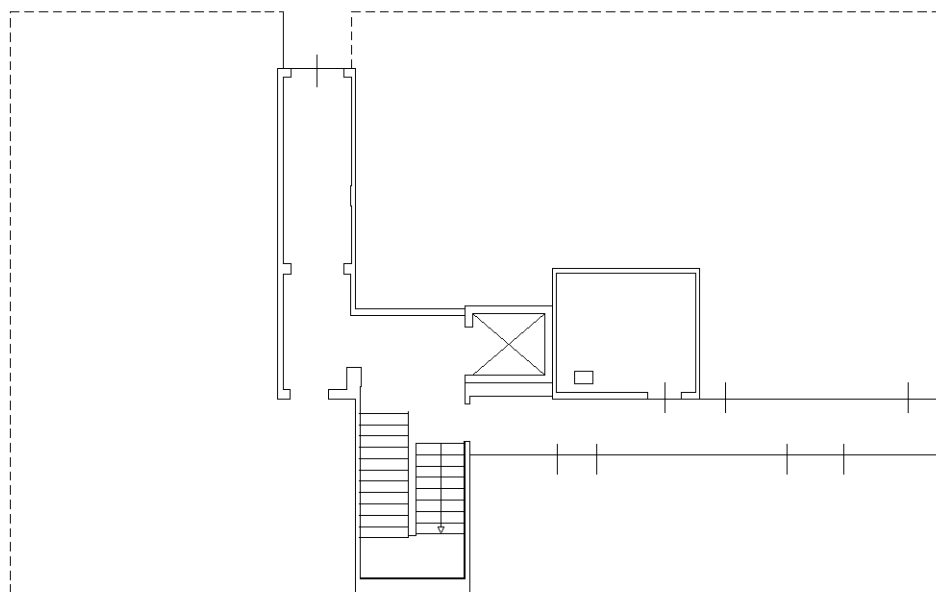
Iscritto all'albo:
Geometri

Prov. Pescara

N. 1098

Scheda n. 1

Scala 1:200



PIANO INTERRATO

RIPOSTIGLIO

H=3,05



Ultima planimetria in atti

**Agenzia del Territorio
CATASTO FABBRICATI
Ufficio Provinciale di
Pescara**

Dichiarazione protocollo n. PE0172296 del 18/10/2013

Planimetria di u.i.u. in Comune di Pescara

Via Salara Vecchia

civ. 15

Identificativi Catastali:

Sezione:

Foglio: 31

Particella: 3588

Subalterno: 22

Compilata da:

Donatelli Casimiro

Iscritto all'albo:

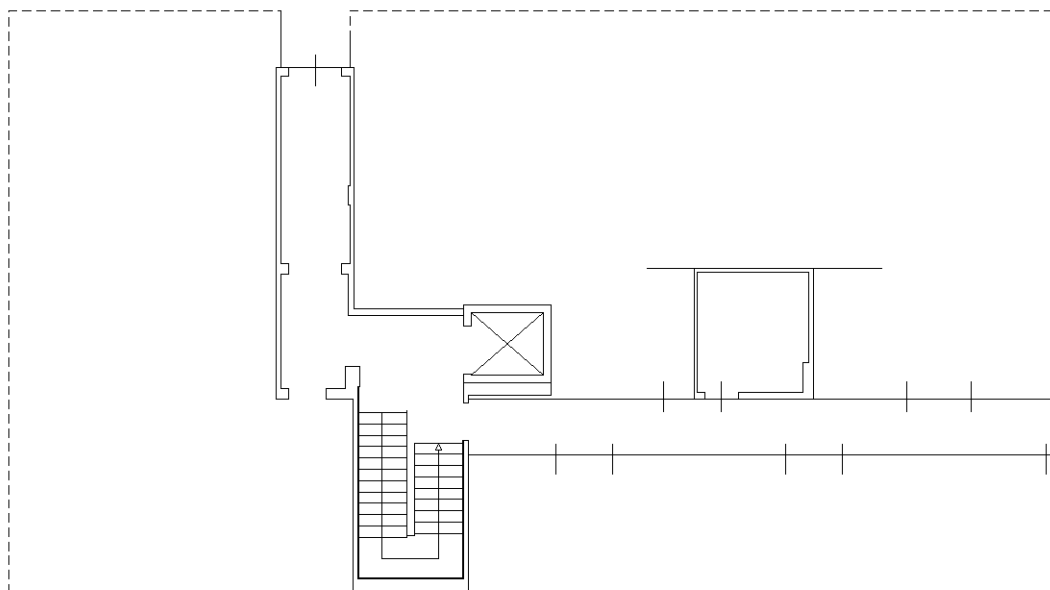
Geometri

Prov. Pescara

N. 1098

Scheda n. 1

Scala 1:200



PIANO INTERRATO

RIPOSTIGLIO

H=3,05



Ultima planimetria in atti

**Agenzia del Territorio
CATASTO FABBRICATI
Ufficio Provinciale di
Pescara**

Dichiarazione protocollo n. PE0172296 del 18/10/2013

Planimetria di u.i.u. in Comune di Pescara

Via Salara Vecchia

civ. 15

Identificativi Catastali:

Sezione:

Foglio: 31

Particella: 3588

Subalterno: 23

Compilata da:

Donatelli Casimiro

Iscritto all'albo:

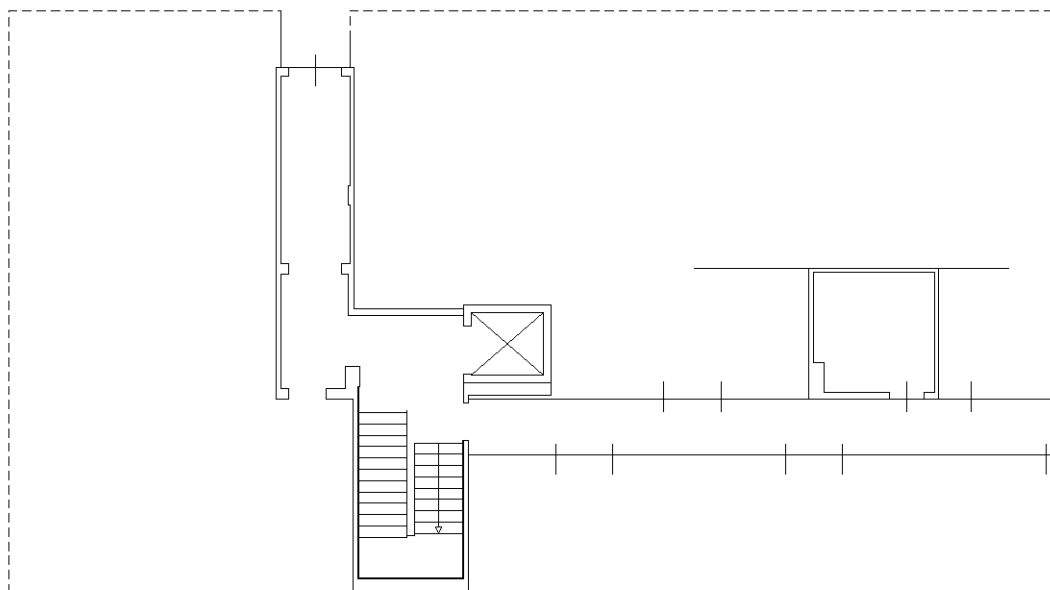
Geometri

Prov. Pescara

N. 1098

Scheda n. 1

Scala 1:200



PIANO INTERRATO

RIPOSTIGLIO

H=3,05



Ultima planimetria in atti

Data: 12/12/2016 - n. T336699 - Richiedente: CTNMHL79C11G4820

Totale schede: 1 - Formato di acquisizione: A4(210x297) - Formato stampa richiesto: A4(210x297)

Catasto dei Fabbricati - Situazione al 12/12/2016 - Comune di PESCARA (G482) - < Foglio: 31 - Particella: 3588 - Subalterno: 23 >
VIA SALARA VECCHIA n. 15 piano: S1;

**Agenzia del Territorio
CATASTO FABBRICATI
Ufficio Provinciale di
Pescara**

Dichiarazione protocollo n. PE0172296 del 18/10/2013

Planimetria di u.i.u. in Comune di Pescara

Via Salara Vecchia

civ. 15

Identificativi Catastali:

Sezione:
Foglio: 31
Particella: 3588
Subalterno: 24

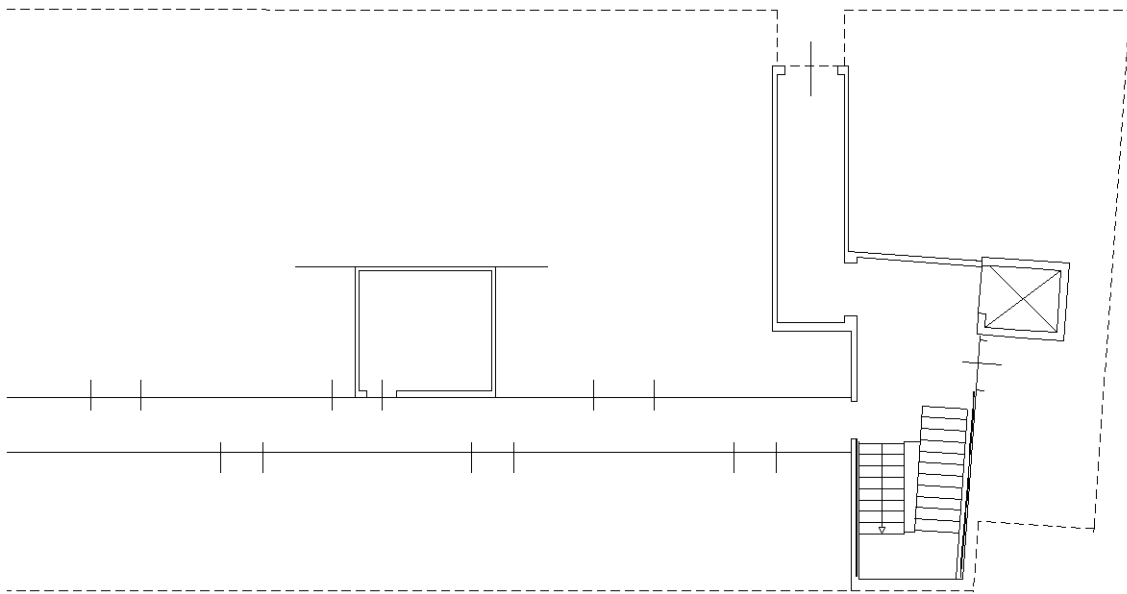
Compilata da:
Donatelli Casimiro
Iscritto all'albo:
Geometri

Prov. Pescara

N. 1098

Scheda n. 1

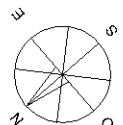
Scala 1:200



PIANO INTERRATO

RIPOSTIGLIO

H=3,05



Ultima planimetria in atti

**Agenzia del Territorio
CATASTO FABBRICATI
Ufficio Provinciale di
Pescara**

Dichiarazione protocollo n. PE0172296 del 18/10/2013

Planimetria di u.i.u. in Comune di Pescara

Via Salara Vecchia

civ. 15

Identificativi Catastali:

Sezione:
Foglio: 31
Particella: 3588
Subalterno: 25

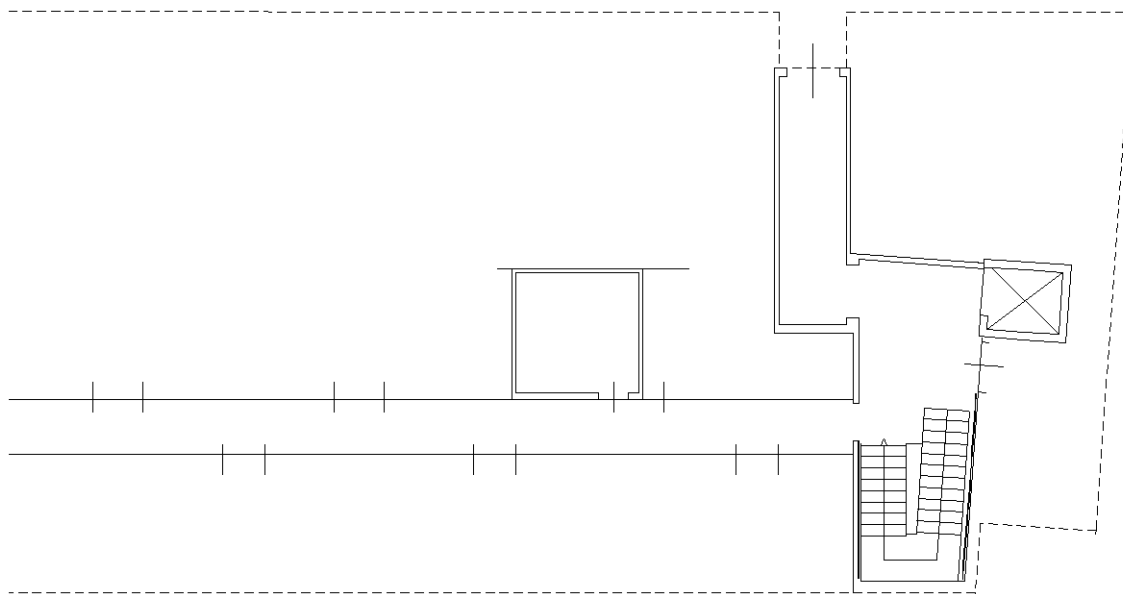
Compilata da:
Donatelli Casimiro
Iscritto all'albo:
Geometri

Prov. Pescara

N. 1098

Scheda n. 1

Scala 1:200



PIANO INTERRATO

RIPOSTIGLIO

H=3,05



Ultima planimetria in atti

Catasto dei Fabbricati - Situazione al 12/12/2016 - Comune di PESCARA (G482) - < Foglio: 31 - Particella: 3588 - Subalterno: 25 >
VIA SALARA VECCHIA n. 15 piano: S1;

**Agenzia del Territorio
CATASTO FABBRICATI
Ufficio Provinciale di
Pescara**

Dichiarazione protocollo n. PE0172296 del 18/10/2013

Planimetria di u.i.u. in Comune di Pescara

Via Salara Vecchia

civ. 15

Identificativi Catastali:

Sezione:
Foglio: 31
Particella: 3588
Subalterno: 26

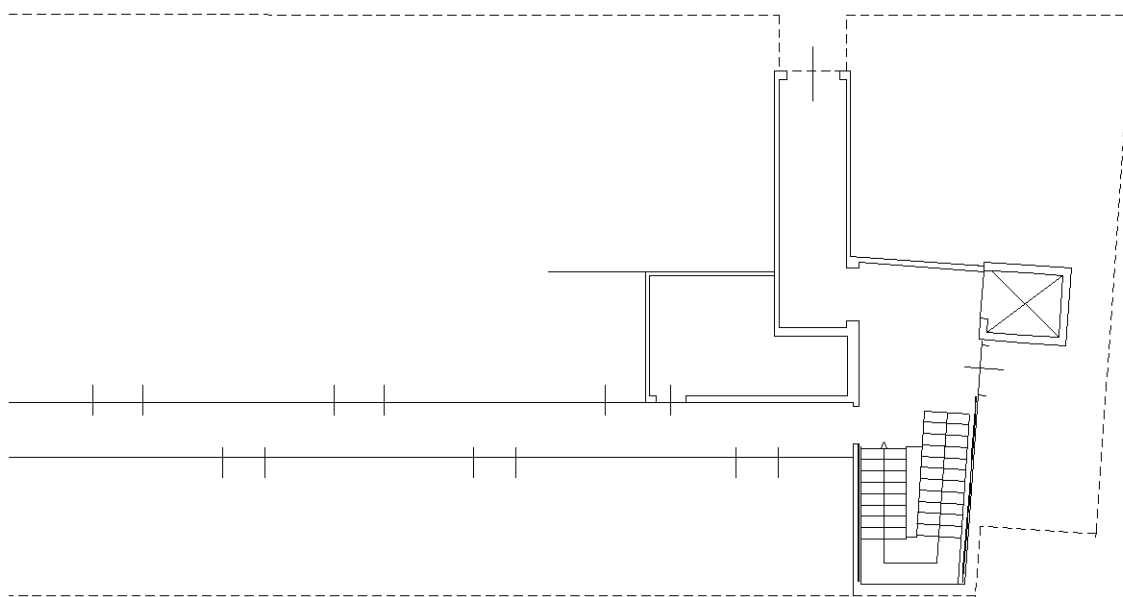
Compilata da:
Donatelli Casimiro
Iscritto all'albo:
Geometri

Prov. Pescara

N. 1098

Scheda n. 1

Scala 1:200



PIANO INTERRATO

RIPOSTIGLIO

H=3,05



Ultima planimetria in atti

Catasto dei Fabbricati - Situazione al 12/12/2016 - Comune di PESCARA (G482) - < Foglio: 31 - Particella: 3588 - Subalterno: 26 >
VIA SALARA VECCHIA n. 15 piano: S1;

**Agenzia del Territorio
CATASTO FABBRICATI
Ufficio Provinciale di
Pescara**

Dichiarazione protocollo n. PE0172296 del 18/10/2013

Planimetria di u.i.u. in Comune di Pescara

Via Salara Vecchia

civ. 15

Identificativi Catastali:

Sezione:

Foglio: 31

Particella: 3588

Subalterno: 27

Compilata da:

Donatelli Casimiro

Iscritto all'albo:

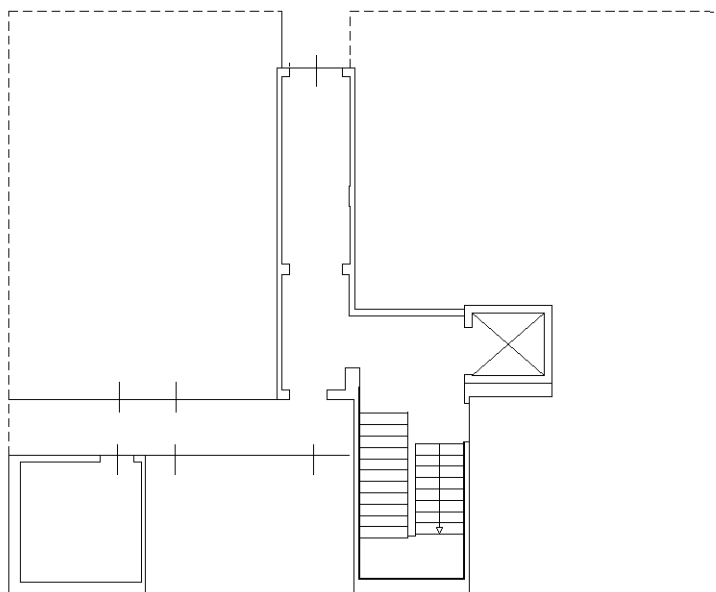
Geometri

Prov. Pescara

N. 1098

Scheda n. 1

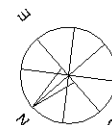
Scala 1:200



PIANO INTERRATO

RIPOSTIGLIO

H=3,05



Ultima planimetria in atti

Data: 12/12/2016 - n. T337064 - Richiedente: CTNMHL79C11G4820

Totale schede: 1 - Formato di acquisizione: A4(210x297) - Formato stampa richiesto: A4(210x297)

Catasto dei Fabbricati - Situazione al 12/12/2016 - Comune di PESCARA (G482) - < Foglio: 31 - Particella: 3588 - Subalterno: 27 >
VIA SALARA VECCHIA n. 15 piano: S1;

**Agenzia del Territorio
CATASTO FABBRICATI
Ufficio Provinciale di
Pescara**

Dichiarazione protocollo n. PE0172296 del 18/10/2013

Planimetria di u.i.u. in Comune di Pescara

Via Salara Vecchia

civ. 15

Identificativi Catastali:

Sezione:

Foglio: 31

Particella: 3588

Subalterno: 28

Compilata da:

Donatelli Casimiro

Iscritto all'albo:

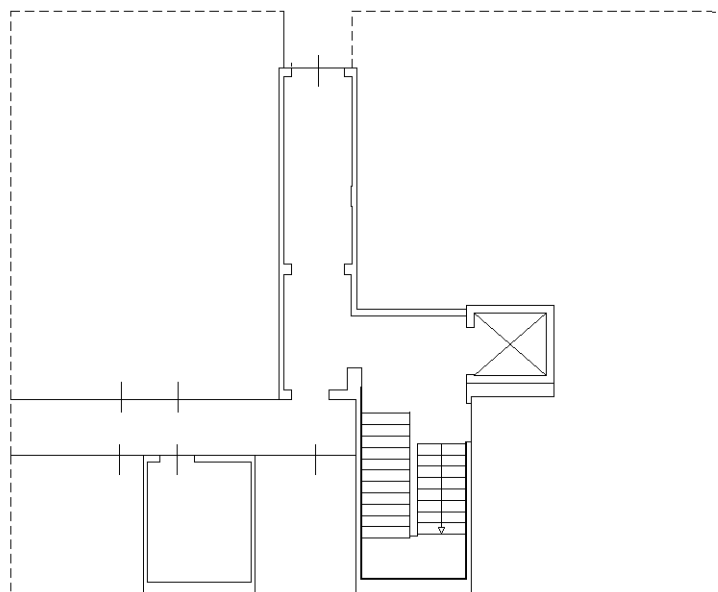
Geometri

Prov. Pescara

N. 1098

Scheda n. 1

Scala 1:200



PIANO INTERRATO

RIPOSTIGLIO

H=3,05



Ultima planimetria in atti

Catasto dei Fabbricati - Situazione al 12/12/2016 - Comune di PESCARA (G482) - < Foglio: 31 - Particella: 3588 - Subalterno: 28 >
VIA SALARA VECCHIA n. 15 piano: S1;

**Agenzia del Territorio
CATASTO FABBRICATI
Ufficio Provinciale di
Pescara**

Dichiarazione protocollo n. PE0172296 del 18/10/2013

Planimetria di u.i.u. in Comune di Pescara

Via Salara Vecchia

civ. 15

Identificativi Catastali:

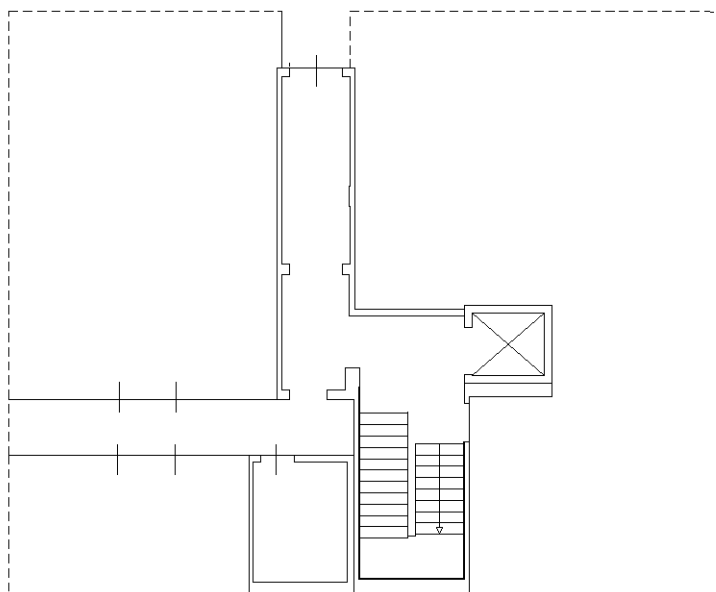
Sezione:
Foglio: 31
Particella: 3588
Subalterno: 29

Compilata da:
Donatelli Casimiro
Iscritto all'albo:
Geometri

Prov. Pescara

N. 1098

Scheda n. 1 Scala 1:200



PIANO INTERRATO

RIPOSTIGLIO

H=3,05



Ultima planimetria in atti

Catasto dei Fabbricati - Situazione al 12/12/2016 - Comune di PESCARA (G482) - < Foglio: 31 - Particella: 3588 - Subalterno: 29 >
VIA SALARA VECCHIA n. 15 piano: S1;

**Agenzia del Territorio
CATASTO FABBRICATI
Ufficio Provinciale di
Pescara**

Dichiarazione protocollo n. PE0172296 del 18/10/2013

Planimetria di u.i.u. in Comune di Pescara

Via Salara Vecchia

civ. 15

Identificativi Catastali:

Sezione:

Foglio: 31

Particella: 3588

Subalterno: 30

Compilata da:

Donatelli Casimiro

Iscritto all'albo:

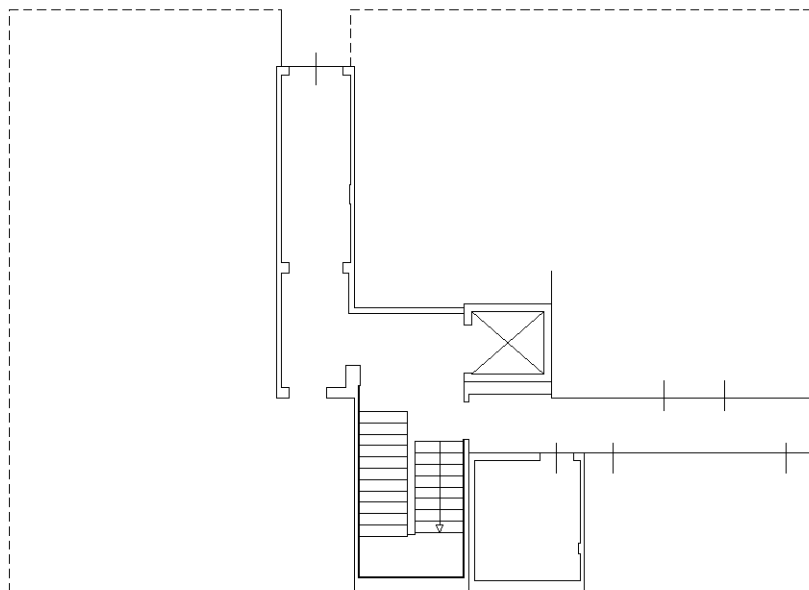
Geometri

Prov. Pescara

N. 1098

Scheda n. 1

Scala 1:200



PIANO INTERRATO

RIPOSTIGLIO

H=3,05



Catasto dei Fabbricati - Situazione al 12/12/2016 - Comune di PESCARA (G482) - < Foglio: 31 - Particella: 3588 - Subalterno: 30 >
VIA SALARA VECCHIA n. 15 piano: S1;

Ultima planimetria in atti

**Agenzia del Territorio
CATASTO FABBRICATI
Ufficio Provinciale di
Pescara**

Dichiarazione protocollo n. PE0172296 del 18/10/2013

Planimetria di u.i.u. in Comune di Pescara

Via Salara Vecchia

civ. 15

Identificativi Catastali:

Sezione:
Foglio: 31
Particella: 3588
Subalterno: 31

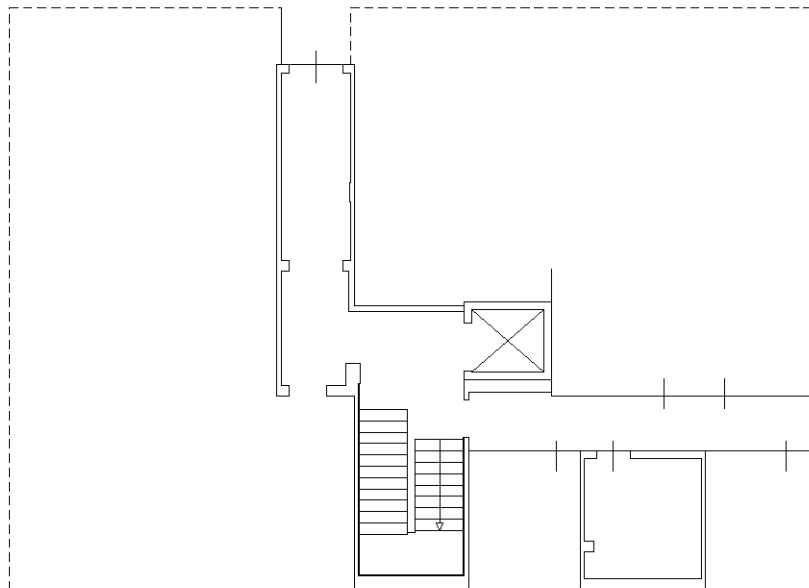
Compilata da:
Donatelli Casimiro
Iscritto all'albo:
Geometri

Prov. Pescara

N. 1098

Scheda n. 1

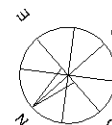
Scala 1:200



PIANO INTERRATO

RIPOSTIGLIO

H=3,05



Catasto dei Fabbricati - Situazione al 12/12/2016 - Comune di PESCARA (G482) - < Foglio: 31 - Particella: 3588 - Subalterno: 31 >
VIA SALARA VECCHIA n. 15 piano: S1;

Ultima planimetria in atti

**Agenzia del Territorio
CATASTO FABBRICATI
Ufficio Provinciale di
Pescara**

Dichiarazione protocollo n. PE0172296 del 18/10/2013

Planimetria di u.i.u. in Comune di Pescara

Via Salara Vecchia

civ. 15

Identificativi Catastali:

Sezione:

Foglio: 31

Particella: 3588

Subalterno: 32

Compilata da:

Donatelli Casimiro

Iscritto all'albo:

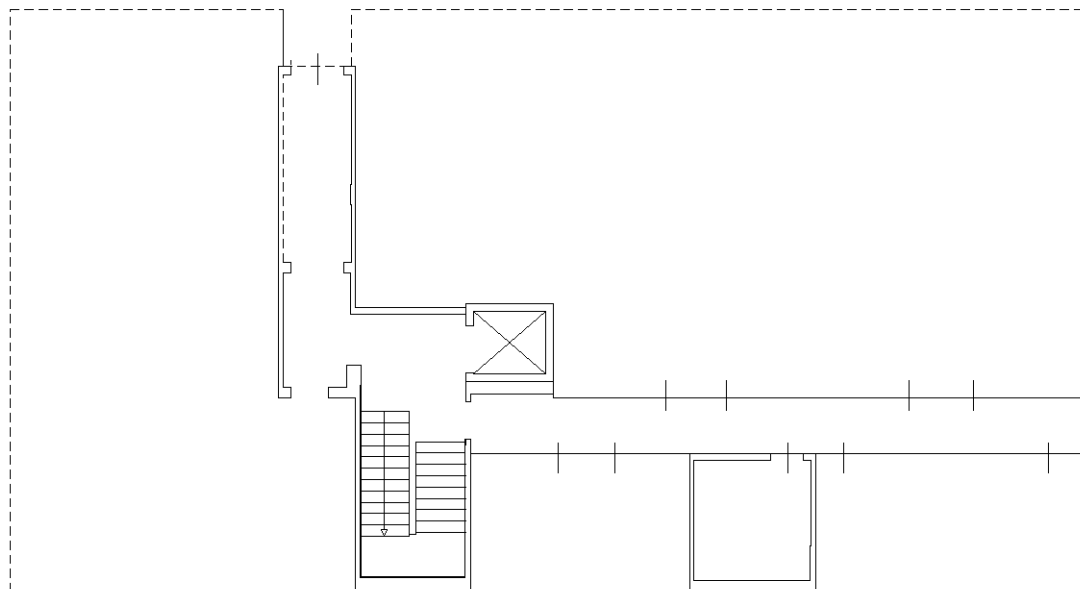
Geometri

Prov. Pescara

N. 1098

Scheda n. 1

Scala 1:200



PIANO INTERRATO

RIPOSTIGLIO

H=3,05



Ultima planimetria in atti

**Agenzia del Territorio
CATASTO FABBRICATI
Ufficio Provinciale di
Pescara**

Dichiarazione protocollo n. PE0172296 del 18/10/2013

Planimetria di u.i.u. in Comune di Pescara

Via Salara Vecchia

civ. 15

Identificativi Catastali:

Sezione:

Foglio: 31

Particella: 3588

Subalterno: 33

Compilata da:

Donatelli Casimiro

Iscritto all'albo:

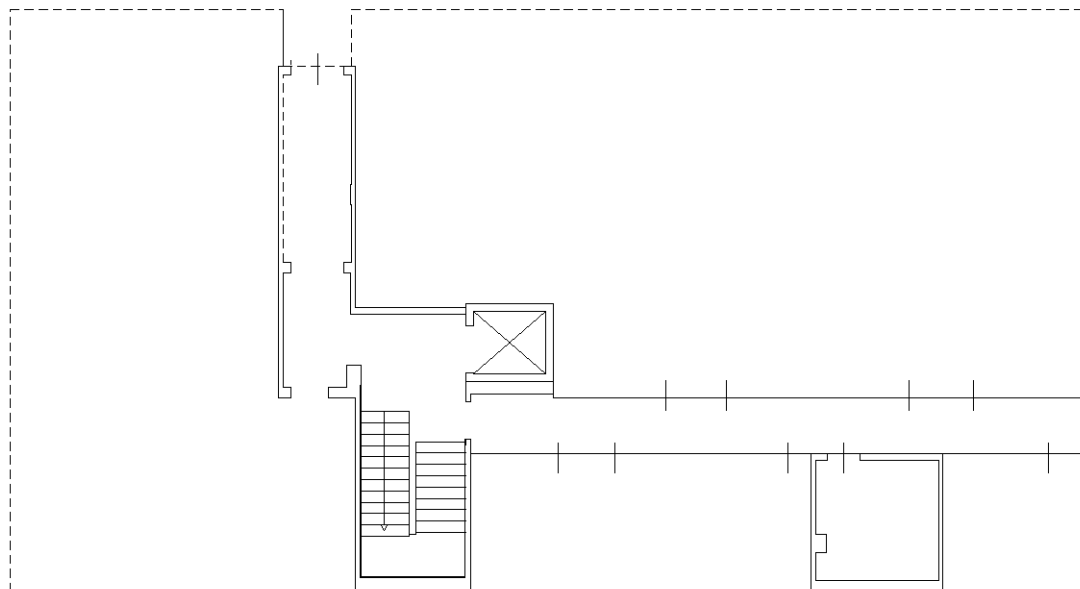
Geometri

Prov. Pescara

N. 1098

Scheda n. 1

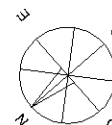
Scala 1:200



PIANO INTERRATO

RIPOSTIGLIO

H=3,05



Ultima planimetria in atti

**Agenzia del Territorio
CATASTO FABBRICATI
Ufficio Provinciale di
Pescara**

Dichiarazione protocollo n. PE0172296 del 18/10/2013

Planimetria di u.i.u. in Comune di Pescara

Via Salara Vecchia

civ. 15

Identificativi Catastali:

Sezione:

Foglio: 31

Particella: 3588

Subalterno: 34

Compilata da:

Donatelli Casimiro

Iscritto all'albo:

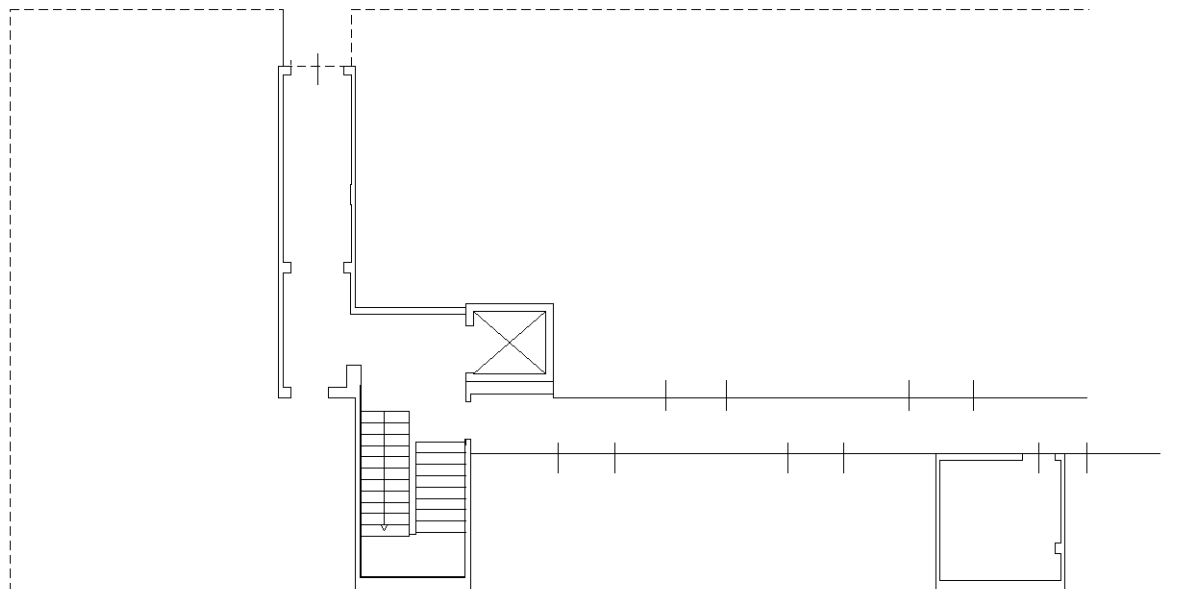
Geometri

Prov. Pescara

N. 1098

Scheda n. 1

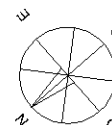
Scala 1:200



PIANO INTERRATO

RIPOSTIGLIO

H=3,05



Ultima planimetria in atti

**Agenzia del Territorio
CATASTO FABBRICATI
Ufficio Provinciale di
Pescara**

Dichiarazione protocollo n. PE0172296 del 18/10/2013

Planimetria di u.i.u. in Comune di Pescara

Via Salara Vecchia

civ. 15

Identificativi Catastali:

Sezione:

Foglio: 31

Particella: 3588

Subalterno: 35

Compilata da:

Donatelli Casimiro

Iscritto all'albo:

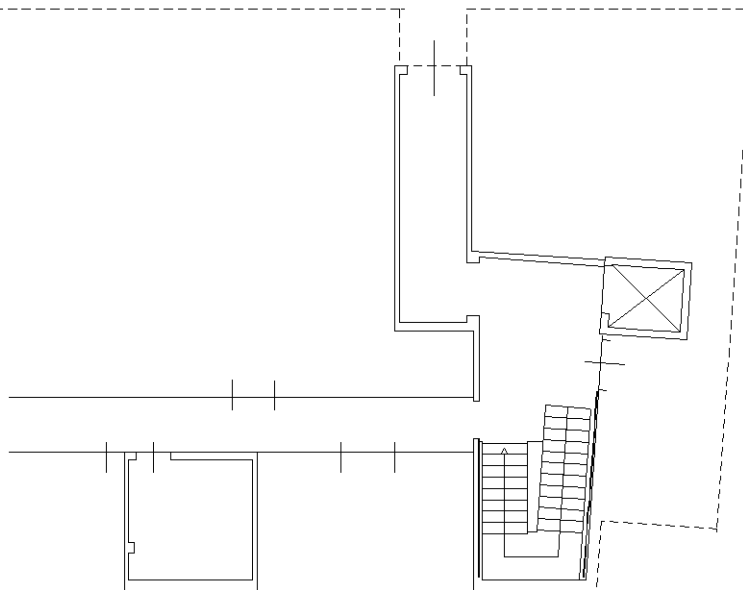
Geometri

Prov. Pescara

N. 1098

Scheda n. 1

Scala 1:200



PIANO INTERRATO

RIPOSTIGLIO

H=3,05



Ultima planimetria in atti

Catasto dei Fabbricati - Situazione al 12/12/2016 - Comune di PESCARA (G482) - < Foglio: 31 - Particella: 3588 - Subalterno: 35 >
VIA SALARA VECCHIA n. 15 piano: S1;

**Agenzia del Territorio
CATASTO FABBRICATI
Ufficio Provinciale di
Pescara**

Dichiarazione protocollo n. PE0172296 del 18/10/2013

Planimetria di u.i.u. in Comune di Pescara

Via Salara Vecchia

civ. 15

Identificativi Catastali:

Sezione:
Foglio: 31
Particella: 3588
Subalterno: 36

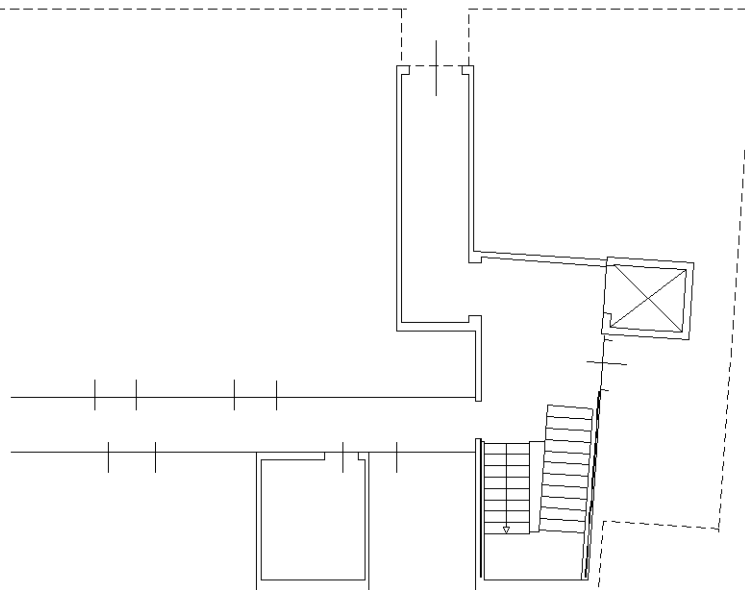
Compilata da:
Donatelli Casimiro
Iscritto all'albo:
Geometri

Prov. Pescara

N. 1098

Scheda n. 1

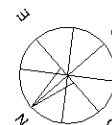
Scala 1:200



PIANO INTERRATO

RIPOSTIGLIO

H=3,05



Ultima planimetria in atti

Catasto dei Fabbricati - Situazione al 12/12/2016 - Comune di PESCARA (G482) - < Foglio: 31 - Particella: 3588 - Subalterno: 36 >
VIA SALARA VECCHIA n. 15 piano: S1;

**Agenzia del Territorio
CATASTO FABBRICATI
Ufficio Provinciale di
Pescara**

Dichiarazione protocollo n. PE0172296 del 18/10/2013

Planimetria di u.i.u. in Comune di Pescara

Via Salara Vecchia

civ. 15

Identificativi Catastali:

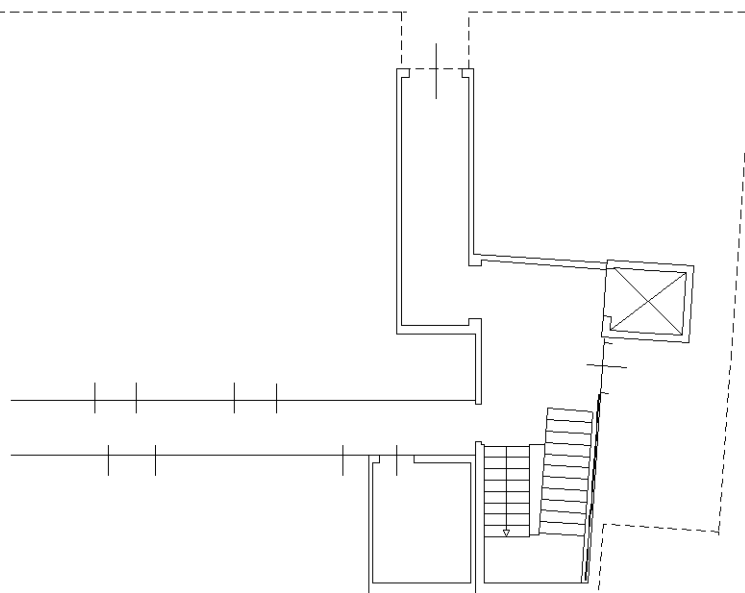
Sezione:
Foglio: 31
Particella: 3588
Subalterno: 37

Compilata da:
Donatelli Casimiro
Iscritto all'albo:
Geometri

Prov. Pescara

N. 1098

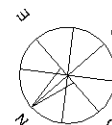
Scheda n. 1 Scala 1:200



PIANO INTERRATO

RIPOSTIGLIO

H=3,05



Ultima planimetria in atti

Catasto dei Fabbricati - Situazione al 12/12/2016 - Comune di PESCARA (G482) - < Foglio: 31 - Particella: 3588 - Subalterno: 37 >
VIA SALARA VECCHIA n. 15 piano: S1;

**Agenzia del Territorio
CATASTO FABBRICATI
Ufficio Provinciale di
Pescara**

Dichiarazione protocollo n. PE0172296 del 18/10/2013

Planimetria di u.i.u. in Comune di Pescara

Via Salara Vecchia

civ. 15

Identificativi Catastali:

Sezione:

Foglio: 31

Particella: 3588

Subalterno: 42

Compilata da:

Donatelli Casimiro

Iscritto all'albo:

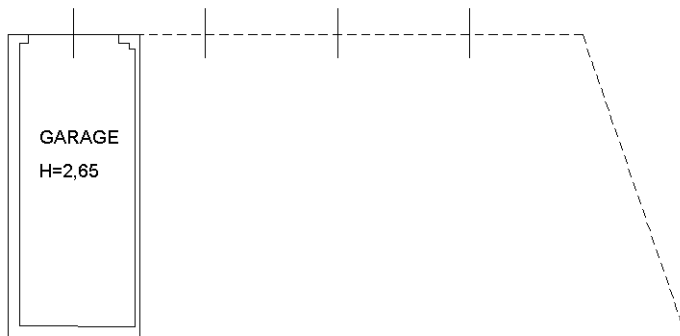
Geometri

Prov. Pescara

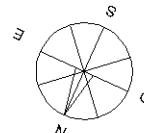
N. 1098

Scheda n. 1

Scala 1:200



PIANO INTERRATO



Ultima planimetria in atti

**Agenzia del Territorio
CATASTO FABBRICATI
Ufficio Provinciale di
Pescara**

Dichiarazione protocollo n. PE0172296 del 18/10/2013

Planimetria di u.i.u. in Comune di Pescara

Via Salara Vecchia

civ. 15

Identificativi Catastali:

Sezione:

Foglio: 31

Particella: 3588

Subalterno: 43

Compilata da:

Donatelli Casimiro

Iscritto all'albo:

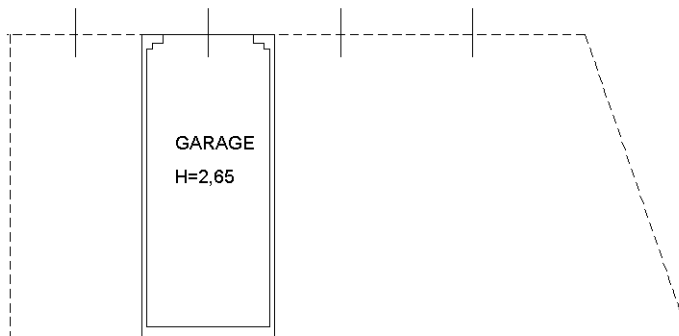
Geometri

Prov. Pescara

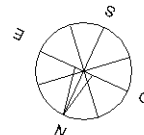
N. 1098

Scheda n. 1

Scala 1:200



PIANO INTERRATO



Ultima planimetria in atti

**Agenzia del Territorio
CATASTO FABBRICATI
Ufficio Provinciale di
Pescara**

Dichiarazione protocollo n. PE0172296 del 18/10/2013

Planimetria di u.i.u. in Comune di Pescara

Via Salara Vecchia

civ. 15

Identificativi Catastali:

Sezione:

Foglio: 31

Particella: 3588

Subalterno: 44

Compilata da:

Donatelli Casimiro

Iscritto all'albo:

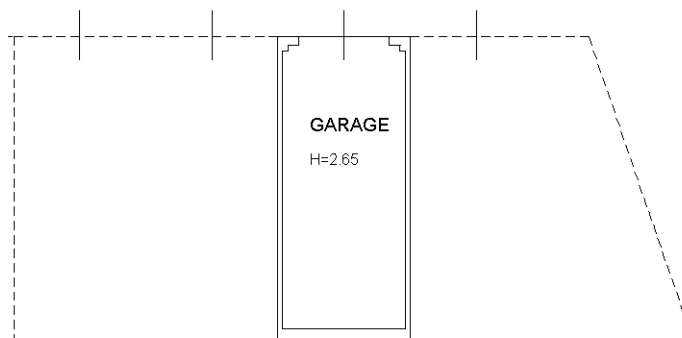
Geometri

Prov. Pescara

N. 1098

Scheda n. 1

Scala 1:200



PIANO INTERRATO

Ultima planimetria in atti

Data: 12/12/2016 - n. T337288 - Richiedente: CTNMHL79C11G4820

Totale schede: 1 - Formato di acquisizione: A4(210x297) - Formato stampa richiesto: A4(210x297)

Catasto dei Fabbricati - Situazione al 12/12/2016 - Comune di PESCARA (G482) - < Foglio: 31 - Particella: 3588 - Subalterno: 44 >
VIA SALARA VECCHIA n. 15 piano: S1;

**Agenzia del Territorio
CATASTO FABBRICATI
Ufficio Provinciale di
Pescara**

Dichiarazione protocollo n. PE0172296 del 18/10/2013

Planimetria di u.i.u. in Comune di Pescara

Via Salara Vecchia

civ. 15

Identificativi Catastali:

Sezione:
Foglio: 31
Particella: 3588
Subalterno: 45

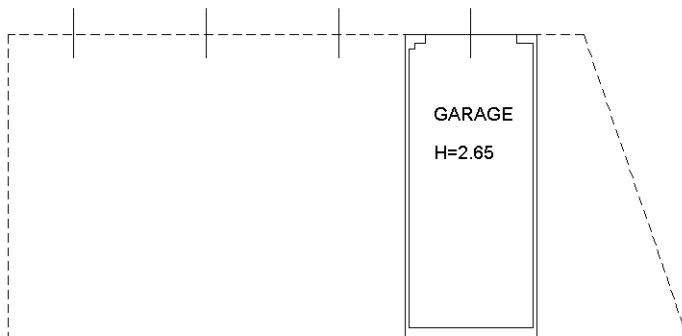
Compilata da:
Donatelli Casimiro
Iscritto all'albo:
Geometri

Prov. Pescara

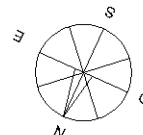
N. 1098

Scheda n. 1

Scala 1:200



PIANO INTERRATO



Ultima planimetria in atti

**Agenzia del Territorio
CATASTO FABBRICATI
Ufficio Provinciale di
Pescara**

Dichiarazione protocollo n. PE0172296 del 18/10/2013

Planimetria di u.i.u. in Comune di Pescara

Via Salara Vecchia

civ. 15

Identificativi Catastali:

Sezione:

Foglio: 31

Particella: 3588

Subalterno: 47

Compilata da:

Donatelli Casimiro

Iscritto all'albo:

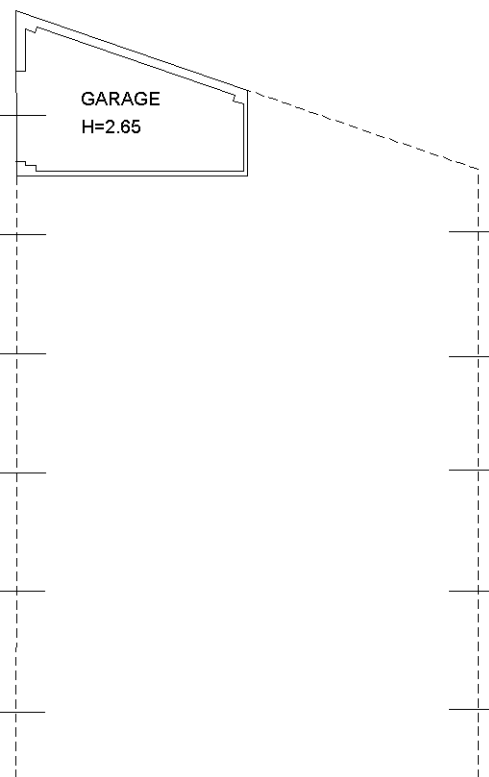
Geometri

Prov. Pescara

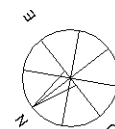
N. 1098

Scheda n. 1

Scala 1:200



PIANO INTERRATO



Ultima planimetria in atti

**Agenzia del Territorio
CATASTO FABBRICATI
Ufficio Provinciale di
Pescara**

Dichiarazione protocollo n. PE0172296 del 18/10/2013

Planimetria di u.i.u. in Comune di Pescara

Via Salara Vecchia

civ. 15

Identificativi Catastali:

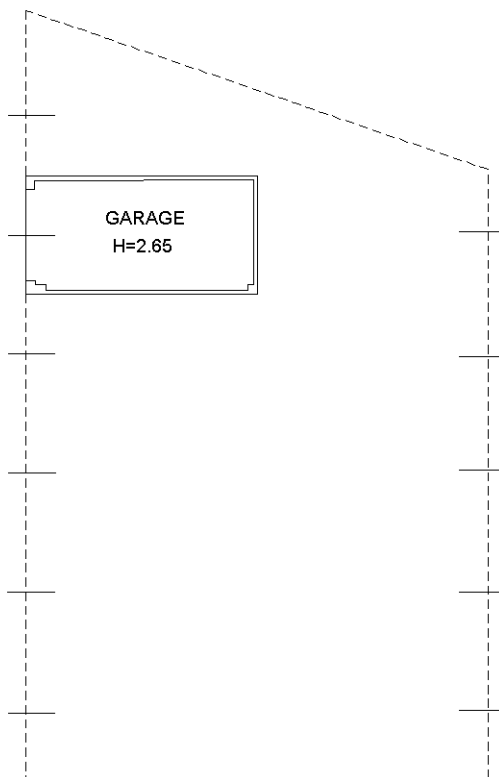
Sezione:
Foglio: 31
Particella: 3588
Subalterno: 48

Compilata da:
Donatelli Casimiro
Iscritto all'albo:
Geometri

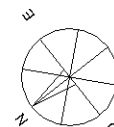
Prov. Pescara

N. 1098

Scheda n. 1 Scala 1:200



PIANO INTERRATO



Catasto dei Fabbricati - Situazione al 12/12/2016 - Comune di PESCARA (G482) - < Foglio: 31 - Particella: 3588 - Subalterno: 48 >
VIA SALARA VECCHIA n. 15 piano: S1;

Ultima planimetria in atti

**Agenzia del Territorio
CATASTO FABBRICATI
Ufficio Provinciale di
Pescara**

Dichiarazione protocollo n. PE0172296 del 18/10/2013

Planimetria di u.i.u. in Comune di Pescara

Via Salara Vecchia

civ. 15

Identificativi Catastali:

Sezione:
Foglio: 31
Particella: 3588
Subalterno: 49

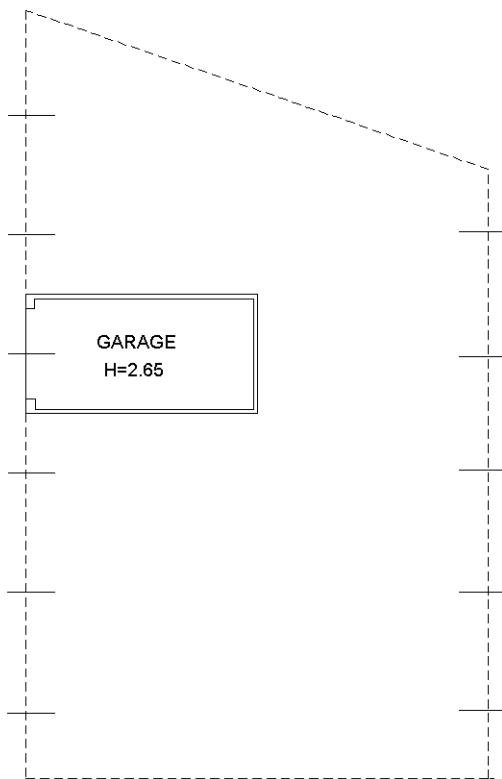
Compilata da:
Donatelli Casimiro
Iscritto all'albo:
Geometri

Prov. Pescara

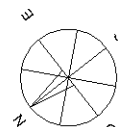
N. 1098

Scheda n. 1

Scala 1:200



PIANO INTERRATO



Ultima planimetria in atti

Catasto dei Fabbricati - Situazione al 12/12/2016 - Comune di PESCARA (G482) - < Foglio: 31 - Particella: 3588 - Subalterno: 49 >
VIA SALARA VECCHIA n. 15 piano: S1;

**Agenzia del Territorio
CATASTO FABBRICATI
Ufficio Provinciale di
Pescara**

Dichiarazione protocollo n. PE0172296 del 18/10/2013

Planimetria di u.i.u. in Comune di Pescara

Via Salara Vecchia

civ. 15

Identificativi Catastali:

Sezione:
Foglio: 31
Particella: 3588
Subalterno: 50

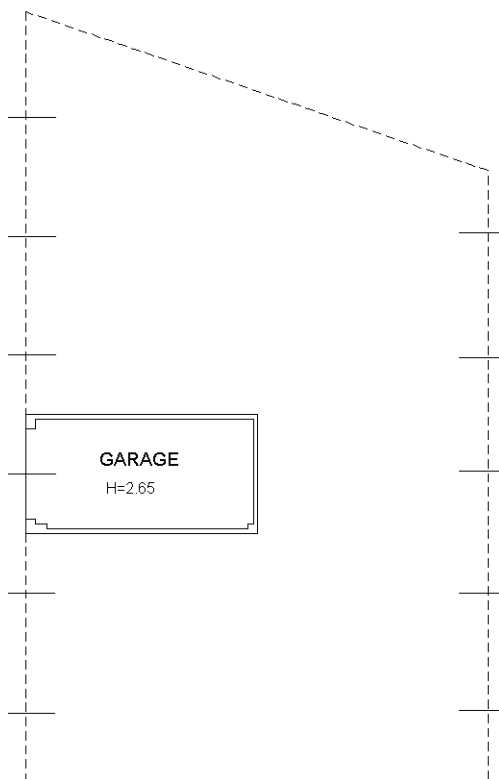
Compilata da:
Donatelli Casimiro
Iscritto all'albo:
Geometri

Prov. Pescara

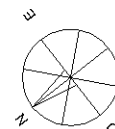
N. 1098

Scheda n. 1

Scala 1:200



PIANO INTERRATO



Catasto dei Fabbricati - Situazione al 12/12/2016 - Comune di PESCARA (G482) - < Foglio: 31 - Particella: 3588 - Subalterno: 50 >
VIA SALARA VECCHIA n. 15 piano: S1;

Ultima planimetria in atti

**Agenzia del Territorio
CATASTO FABBRICATI
Ufficio Provinciale di
Pescara**

Dichiarazione protocollo n. PE0172296 del 18/10/2013

Planimetria di u.i.u. in Comune di Pescara

Via Salara Vecchia

civ. 15

Identificativi Catastali:

Sezione:
Foglio: 31
Particella: 3588
Subalterno: 51

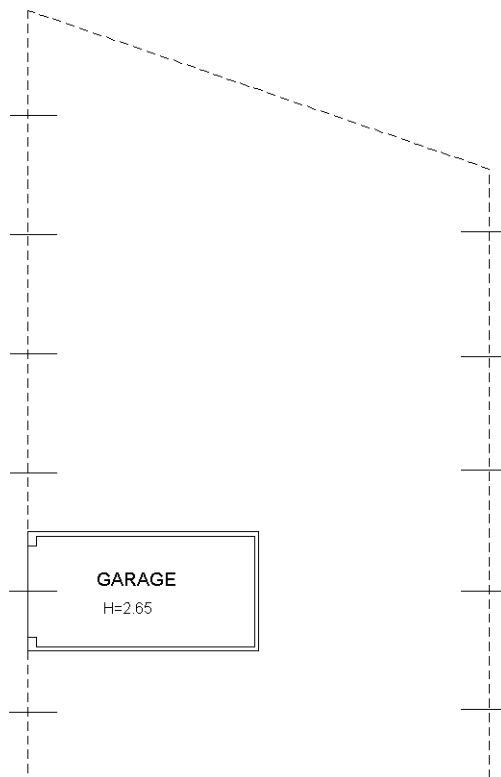
Compilata da:
Donatelli Casimiro
Iscritto all'albo:
Geometri

Prov. Pescara

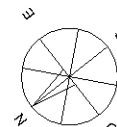
N. 1098

Scheda n. 1

Scala 1:200



PIANO INTERRATO



Catasto dei Fabbricati - Situazione al 12/12/2016 - Comune di PESCARA (G482) - < Foglio: 31 - Particella: 3588 - Subalterno: 51 >
VIA SALARA VECCHIA n. 15 piano: S1;

Ultima planimetria in atti

**Agenzia del Territorio
CATASTO FABBRICATI
Ufficio Provinciale di
Pescara**

Dichiarazione protocollo n. PE0172296 del 18/10/2013

Planimetria di u.i.u. in Comune di Pescara

Via Salara Vecchia

civ. 15

Identificativi Catastali:

Sezione:
Foglio: 31
Particella: 3588
Subalterno: 52

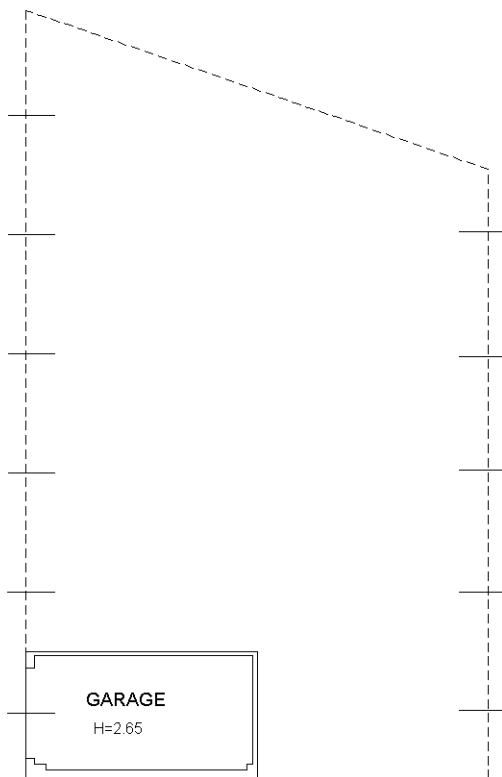
Compilata da:
Donatelli Casimiro
Iscritto all'albo:
Geometri

Prov. Pescara

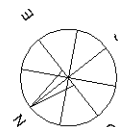
N. 1098

Scheda n. 1

Scala 1:200



PIANO INTERRATO



Ultima planimetria in atti

**Agenzia del Territorio
CATASTO FABBRICATI
Ufficio Provinciale di
Pescara**

Dichiarazione protocollo n. PE0172296 del 18/10/2013

Planimetria di u.i.u. in Comune di Pescara

Via Salara Vecchia

civ. 15

Identificativi Catastali:

Sezione:
Foglio: 31
Particella: 3588
Subalterno: 53

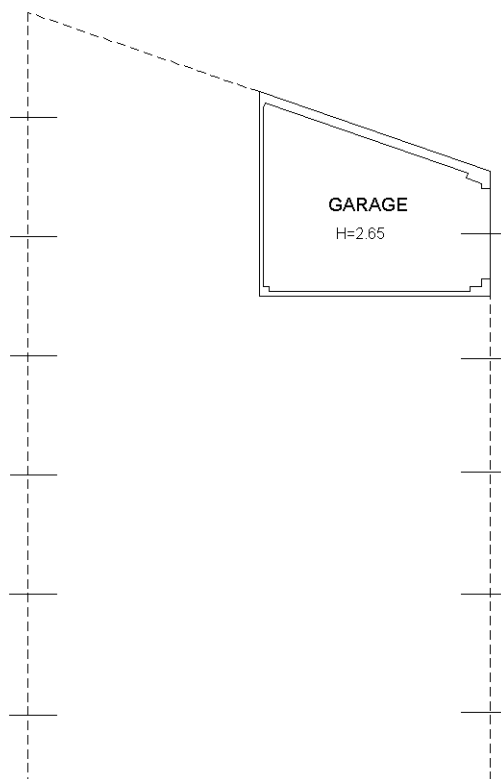
Compilata da:
Donatelli Casimiro
Iscritto all'albo:
Geometri

Prov. Pescara

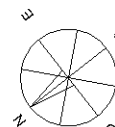
N. 1098

Scheda n. 1

Scala 1:200



PIANO INTERRATO



Ultima planimetria in atti

Catasto dei Fabbricati - Situazione al 12/12/2016 - Comune di PESCARA (G482) - < Foglio: 31 - Particella: 3588 - Subalterno: 53 >
VIA SALARA VECCHIA n. 15 piano: S1;

**Agenzia del Territorio
CATASTO FABBRICATI
Ufficio Provinciale di
Pescara**

Dichiarazione protocollo n. PE0172296 del 18/10/2013

Planimetria di u.i.u. in Comune di Pescara

Via Salara Vecchia

civ. 15

Identificativi Catastali:

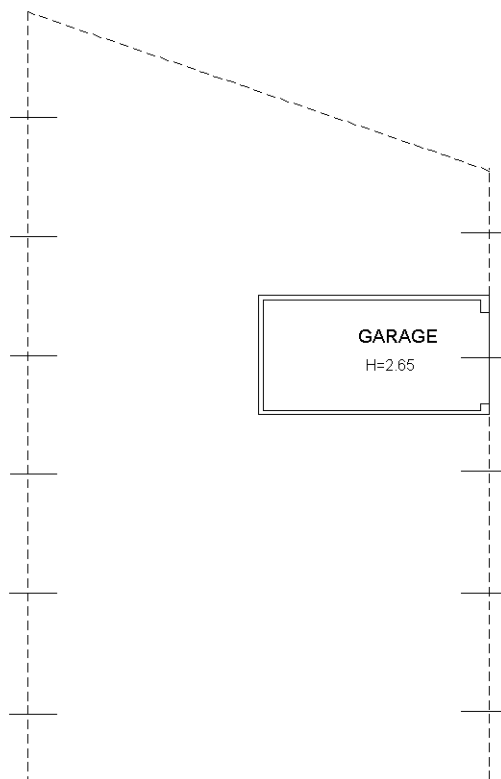
Sezione:
Foglio: 31
Particella: 3588
Subalterno: 54

Compilata da:
Donatelli Casimiro
Iscritto all'albo:
Geometri

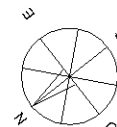
Prov. Pescara

N. 1098

Scheda n. 1 Scala 1:200



PIANO INTERRATO



Ultima planimetria in atti

**Agenzia del Territorio
CATASTO FABBRICATI
Ufficio Provinciale di
Pescara**

Dichiarazione protocollo n. PE0172296 del 18/10/2013

Planimetria di u.i.u. in Comune di Pescara

Via Salara Vecchia

civ. 15

Identificativi Catastali:

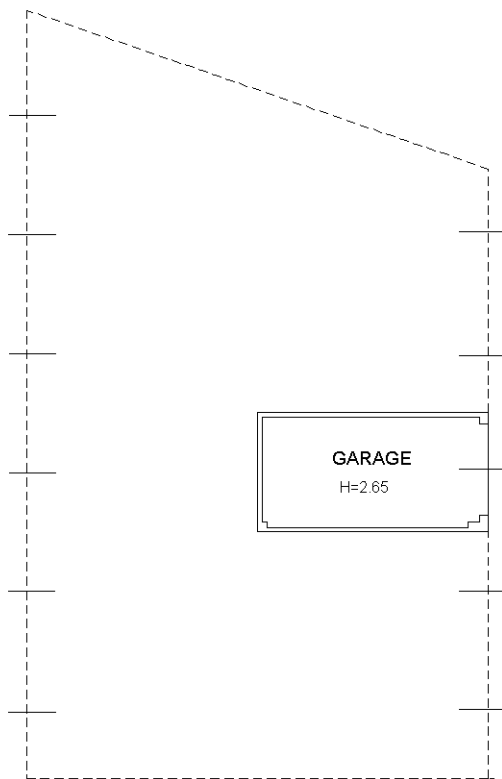
Sezione:
Foglio: 31
Particella: 3588
Subalterno: 55

Compilata da:
Donatelli Casimiro
Iscritto all'albo:
Geometri

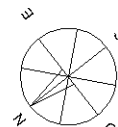
Prov. Pescara

N. 1098

Scheda n. 1 Scala 1:200



PIANO INTERRATO



Ultima planimetria in atti

**Agenzia del Territorio
CATASTO FABBRICATI
Ufficio Provinciale di
Pescara**

Dichiarazione protocollo n. PE0172296 del 18/10/2013

Planimetria di u.i.u. in Comune di Pescara

Via Salara Vecchia

civ. 15

Identificativi Catastali:

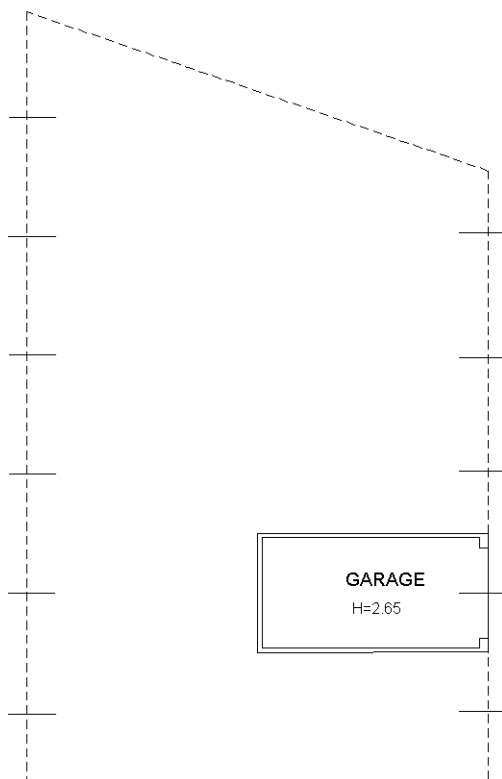
Sezione:
Foglio: 31
Particella: 3588
Subalterno: 56

Compilata da:
Donatelli Casimiro
Iscritto all'albo:
Geometri

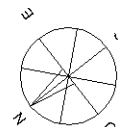
Prov. Pescara

N. 1098

Scheda n. 1 Scala 1:200



PIANO INTERRATO



Ultima planimetria in atti

**Agenzia del Territorio
CATASTO FABBRICATI
Ufficio Provinciale di
Pescara**

Dichiarazione protocollo n. PE0172296 del 18/10/2013

Planimetria di u.i.u. in Comune di Pescara

Via Salara Vecchia

civ. 15

Identificativi Catastali:

Sezione:

Foglio: 31

Particella: 3588

Subalterno: 57

Compilata da:

Donatelli Casimiro

Iscritto all'albo:

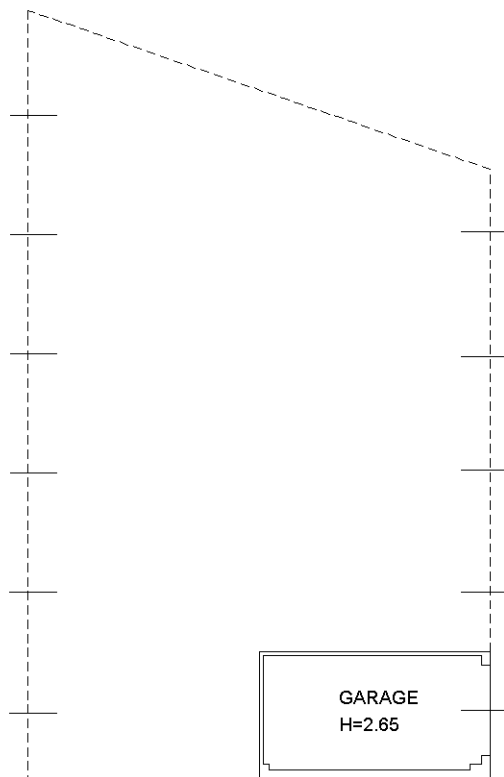
Geometri

Prov. Pescara

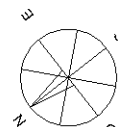
N. 1098

Scheda n. 1

Scala 1:200



PIANO INTERRATO



Ultima planimetria in atti

Catasto dei Fabbricati - Situazione al 12/12/2016 - Comune di PESCARA (G482) - < Foglio: 31 - Particella: 3588 - Subalterno: 57 >
VIA SALARA VECCHIA n. 15 piano: S1;

**Agenzia del Territorio
CATASTO FABBRICATI
Ufficio Provinciale di
Pescara**

Dichiarazione protocollo n. PE0172296 del 18/10/2013

Planimetria di u.i.u. in Comune di Pescara

Via Salara Vecchia

civ. 15

Identificativi Catastali:

Sezione:
Foglio: 31
Particella: 3588
Subalterno: 58

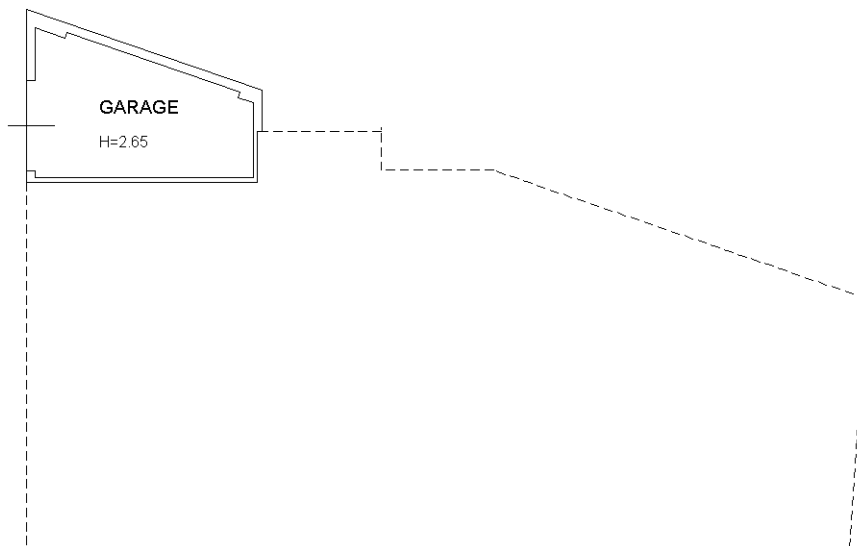
Compilata da:
Donatelli Casimiro
Iscritto all'albo:
Geometri

Prov. Pescara

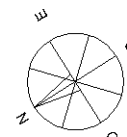
N. 1098

Scheda n. 1

Scala 1:200



PIANO INTERRATO



Ultima planimetria in atti

**Agenzia del Territorio
CATASTO FABBRICATI
Ufficio Provinciale di
Pescara**

Dichiarazione protocollo n. PE0172296 del 18/10/2013

Planimetria di u.i.u. in Comune di Pescara

Via Salara Vecchia

civ. 15

Identificativi Catastali:

Sezione:

Foglio: 31

Particella: 3588

Subalterno: 59

Compilata da:

Donatelli Casimiro

Iscritto all'albo:

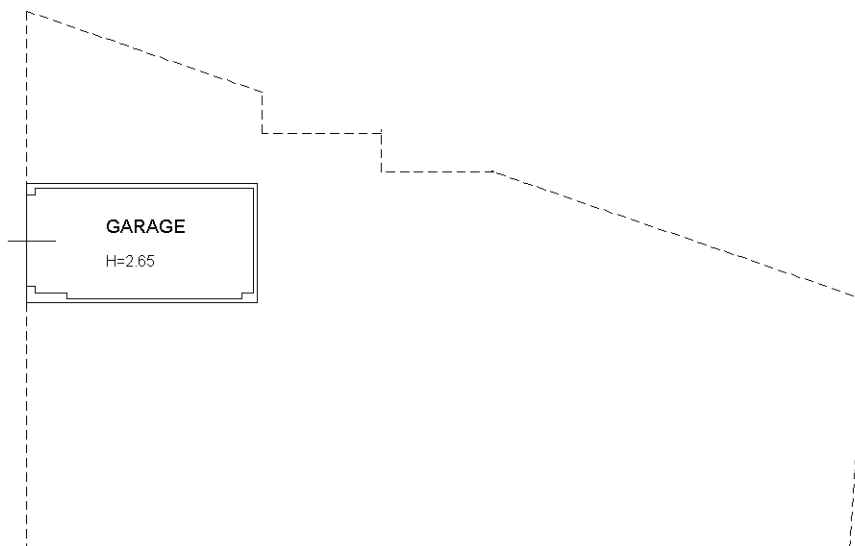
Geometri

Prov. Pescara

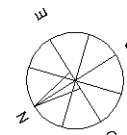
N. 1098

Scheda n. 1

Scala 1:200



PIANO INTERRATO



Ultima planimetria in atti

Catasto dei Fabbricati - Situazione al 12/12/2016 - Comune di PESCARA (G482) - < Foglio: 31 - Particella: 3588 - Subalterno: 59 >
VIA SALARA VECCHIA n. 15 piano: S1;

**Agenzia del Territorio
CATASTO FABBRICATI
Ufficio Provinciale di
Pescara**

Dichiarazione protocollo n. PE0172296 del 18/10/2013

Planimetria di u.i.u. in Comune di Pescara

Via Salara Vecchia

civ. 15

Identificativi Catastali:

Sezione:

Foglio: 31

Particella: 3588

Subalterno: 60

Compilata da:

Donatelli Casimiro

Iscritto all'albo:

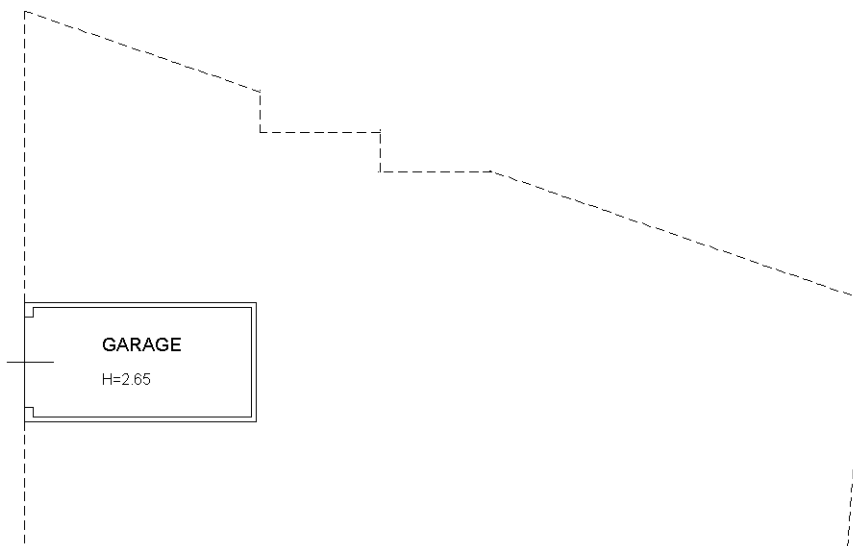
Geometri

Prov. Pescara

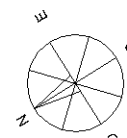
N. 1098

Scheda n. 1

Scala 1:200



PIANO INTERRATO



Ultima planimetria in atti

**Agenzia del Territorio
CATASTO FABBRICATI
Ufficio Provinciale di
Pescara**

Dichiarazione protocollo n. PE0172296 del 18/10/2013

Planimetria di u.i.u. in Comune di Pescara

Via Salara Vecchia

civ. 15

Identificativi Catastali:

Sezione:

Foglio: 31

Particella: 3588

Subalterno: 61

Compilata da:

Donatelli Casimiro

Iscritto all'albo:

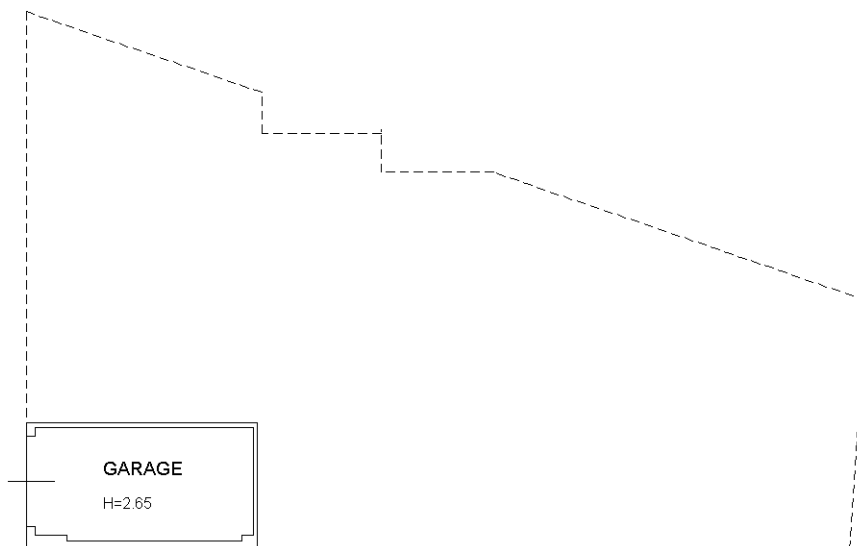
Geometri

Prov. Pescara

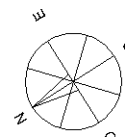
N. 1098

Scheda n. 1

Scala 1:200



PIANO INTERRATO



Ultima planimetria in atti

**Agenzia del Territorio
CATASTO FABBRICATI
Ufficio Provinciale di
Pescara**

Dichiarazione protocollo n. PE0172296 del 18/10/2013

Planimetria di u.i.u. in Comune di Pescara

Via Salara Vecchia

civ. 15

Identificativi Catastali:

Sezione:
Foglio: 31
Particella: 3588
Subalterno: 62

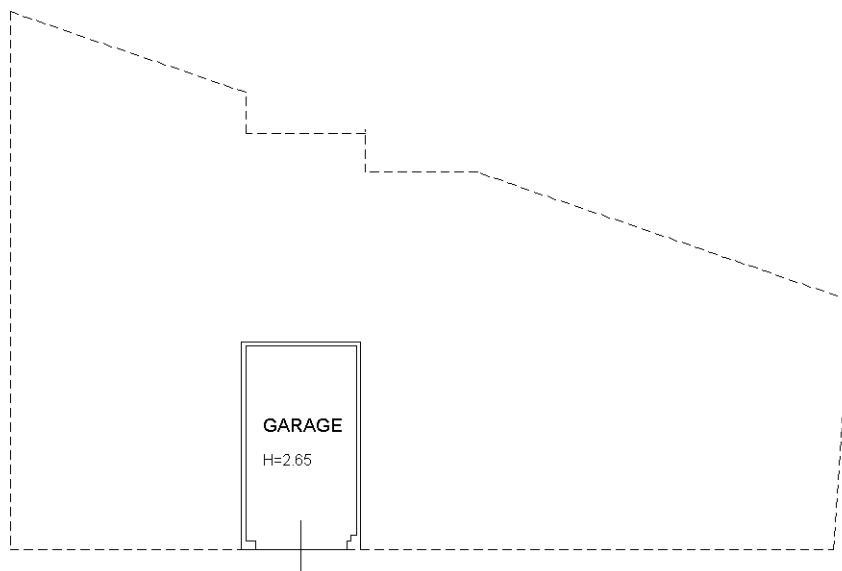
Compilata da:
Donatelli Casimiro
Iscritto all'albo:
Geometri

Prov. Pescara

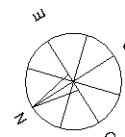
N. 1098

Scheda n. 1

Scala 1:200



PIANO INTERRATO



Ultima planimetria in atti

Catasto dei Fabbricati - Situazione al 12/12/2016 - Comune di PESCARA (G482) - < Foglio: 31 - Particella: 3588 - Subalterno: 62 >
VIA SALARA VECCHIA n. 15 piano: S1;

**Agenzia del Territorio
CATASTO FABBRICATI
Ufficio Provinciale di
Pescara**

Dichiarazione protocollo n. PE0172296 del 18/10/2013

Planimetria di u.i.u. in Comune di Pescara

Via Salara Vecchia

civ. 15

Identificativi Catastali:

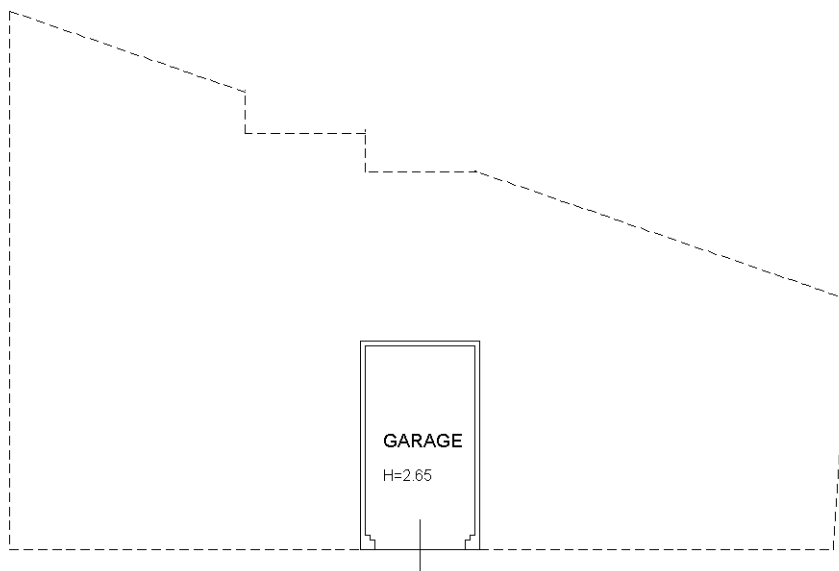
Sezione:
Foglio: 31
Particella: 3588
Subalterno: 63

Compilata da:
Donatelli Casimiro
Iscritto all'albo:
Geometri

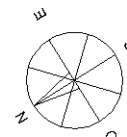
Prov. Pescara

N. 1098

Scheda n. 1 Scala 1:200



PIANO INTERRATO



Ultima planimetria in atti

Catasto dei Fabbricati - Situazione al 12/12/2016 - Comune di PESCARA (G482) - < Foglio: 31 - Particella: 3588 - Subalterno: 63 >
VIA SALARA VECCHIA n. 15 piano: S1;

**Agenzia del Territorio
CATASTO FABBRICATI
Ufficio Provinciale di
Pescara**

Dichiarazione protocollo n. PE0172296 del 18/10/2013

Planimetria di u.i.u. in Comune di Pescara

Via Salara Vecchia

civ. 15

Identificativi Catastali:

Sezione:
Foglio: 31
Particella: 3588
Subalterno: 64

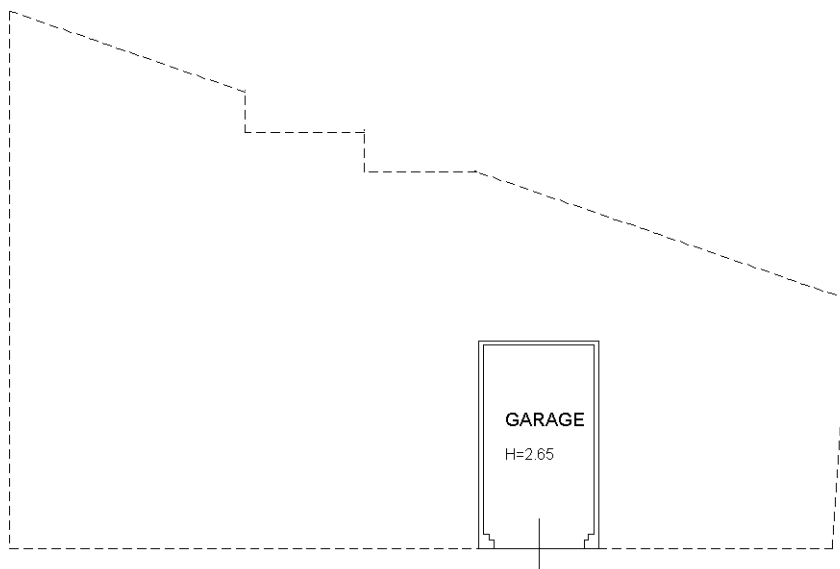
Compilata da:
Donatelli Casimiro
Iscritto all'albo:
Geometri

Prov. Pescara

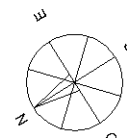
N. 1098

Scheda n. 1

Scala 1:200



PIANO INTERRATO



Catasto dei Fabbricati - Situazione al 12/12/2016 - Comune di PESCARA (G482) - < Foglio: 31 - Particella: 3588 - Subalterno: 64 >
VIA SALARA VECCHIA n. 15 piano: S1;

Ultima planimetria in atti

**Agenzia del Territorio
CATASTO FABBRICATI
Ufficio Provinciale di
Pescara**

Dichiarazione protocollo n. PE0172296 del 18/10/2013

Planimetria di u.i.u. in Comune di Pescara

Via Salara Vecchia

civ. 15

Identificativi Catastali:

Sezione:

Foglio: 31

Particella: 3588

Subalterno: 65

Compilata da:

Donatelli Casimiro

Iscritto all'albo:

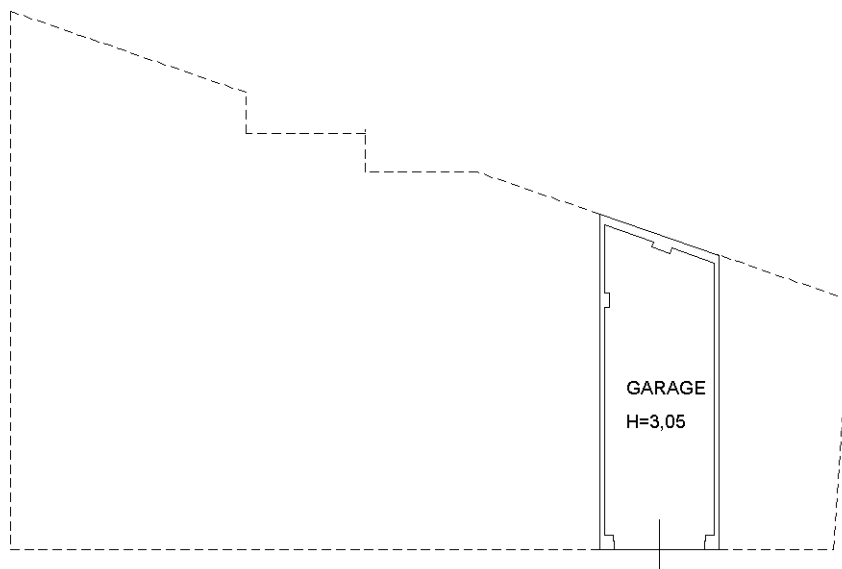
Geometri

Prov. Pescara

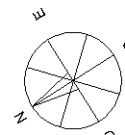
N. 1098

Scheda n. 1

Scala 1:200



PIANO INTERRATO



Ultima planimetria in atti

**Agenzia del Territorio
CATASTO FABBRICATI
Ufficio Provinciale di
Pescara**

Dichiarazione protocollo n. PE0172296 del 18/10/2013

Planimetria di u.i.u. in Comune di Pescara

Via Salara Vecchia

civ. 15

Identificativi Catastali:

Sezione:

Foglio: 31

Particella: 3588

Subalterno: 66

Compilata da:

Donatelli Casimiro

Iscritto all'albo:

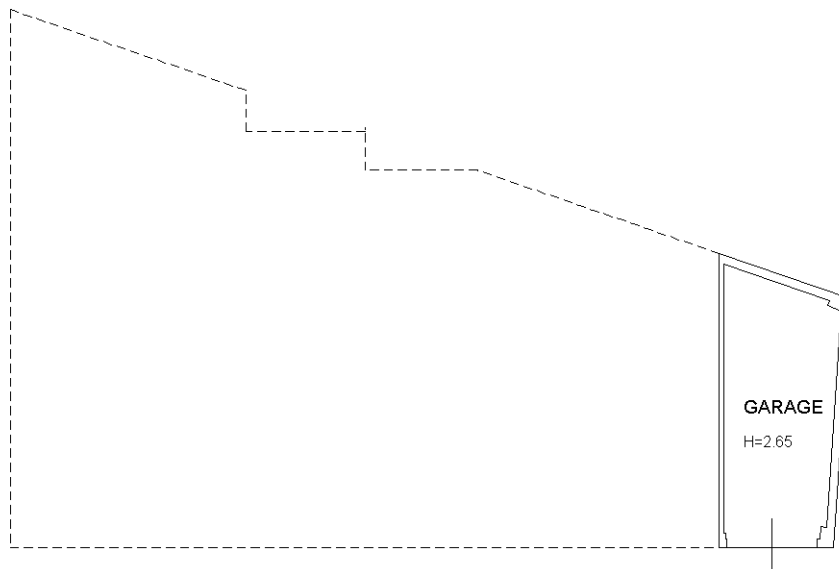
Geometri

Prov. Pescara

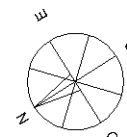
N. 1098

Scheda n. 1

Scala 1:200



PIANO INTERRATO



Ultima planimetria in atti

**Agenzia del Territorio
CATASTO FABBRICATI
Ufficio Provinciale di
Pescara**

Dichiarazione protocollo n. PE0172296 del 18/10/2013

Planimetria di u.i.u. in Comune di Pescara

Via Salara Vecchia

civ. 15

Identificativi Catastali:

Sezione:
Foglio: 31
Particella: 3588
Subalterno: 67

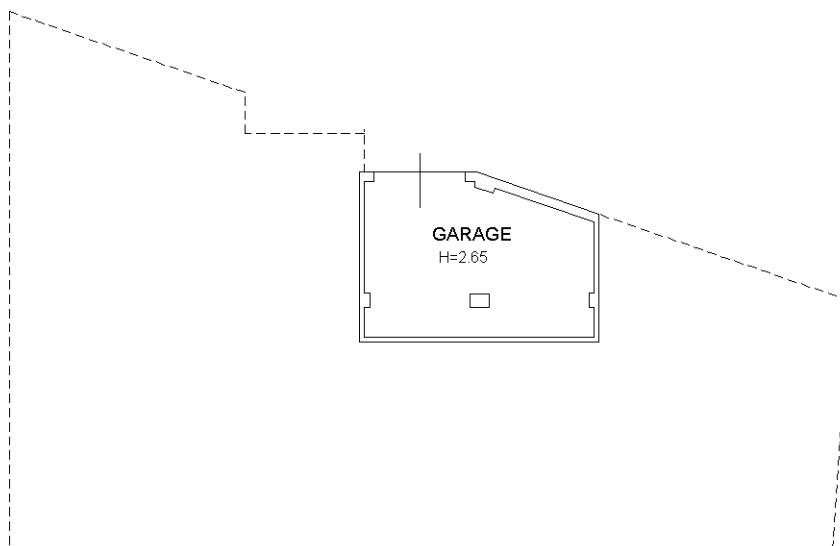
Compilata da:
Donatelli Casimiro
Iscritto all'albo:
Geometri

Prov. Pescara

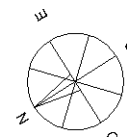
N. 1098

Scheda n. 1

Scala 1:200



PIANO INTERRATO



Ultima planimetria in atti

**Agenzia del Territorio
CATASTO FABBRICATI
Ufficio Provinciale di
Pescara**

Dichiarazione protocollo n. PE0172296 del 18/10/2013

Planimetria di u.i.u. in Comune di Pescara

Via Salara Vecchia

civ. 15

Identificativi Catastali:

Sezione:
Foglio: 31
Particella: 3588
Subalterno: 68

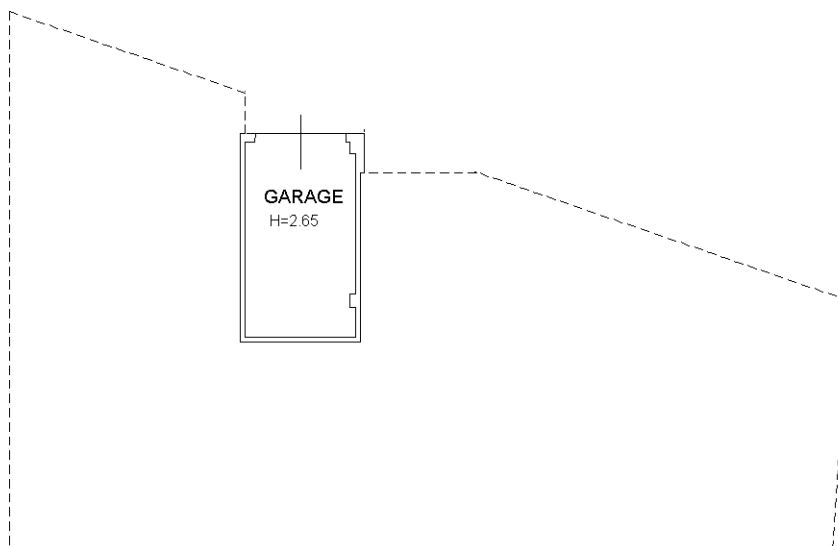
Compilata da:
Donatelli Casimiro
Iscritto all'albo:
Geometri

Prov. Pescara

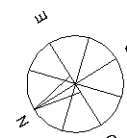
N. 1098

Scheda n. 1

Scala 1:200



PIANO INTERRATO



Catasto dei Fabbricati - Situazione al 12/12/2016 - Comune di PESCARA (G482) - < Foglio: 31 - Particella: 3588 - Subalterno: 68 >
VIA SALARA VECCHIA n. 15 piano: S1;

Ultima planimetria in atti

**Agenzia del Territorio
CATASTO FABBRICATI
Ufficio Provinciale di
Pescara**

Dichiarazione protocollo n. PE0172296 del 18/10/2013

Planimetria di u.i.u. in Comune di Pescara

Via Salara Vecchia

civ. 15

Identificativi Catastali:

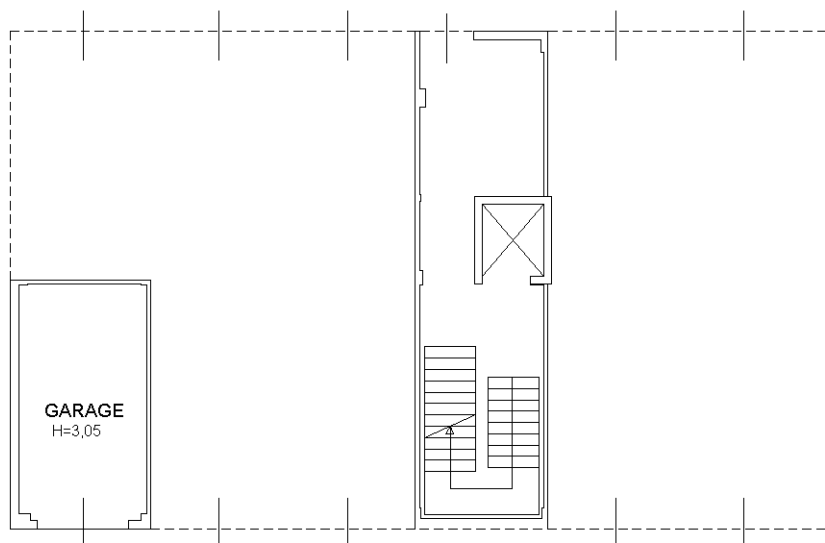
Sezione:
Foglio: 31
Particella: 3588
Subalterno: 69

Compilata da:
Donatelli Casimiro
Iscritto all'albo:
Geometri

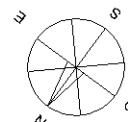
Prov. Pescara

N. 1098

Scheda n. 1 Scala 1:200



PIANO INTERRATO



Catasto dei Fabbricati - Situazione al 12/12/2016 - Comune di PESCARA (G482) - < Foglio: 31 - Particella: 3588 - Subalterno: 69 >
VIA SALARA VECCHIA n. 15 piano: S1;

Ultima planimetria in atti

**Agenzia del Territorio
CATASTO FABBRICATI
Ufficio Provinciale di
Pescara**

Dichiarazione protocollo n. PE0172296 del 18/10/2013

Planimetria di u.i.u. in Comune di Pescara

Via Salara Vecchia

civ. 15

Identificativi Catastali:

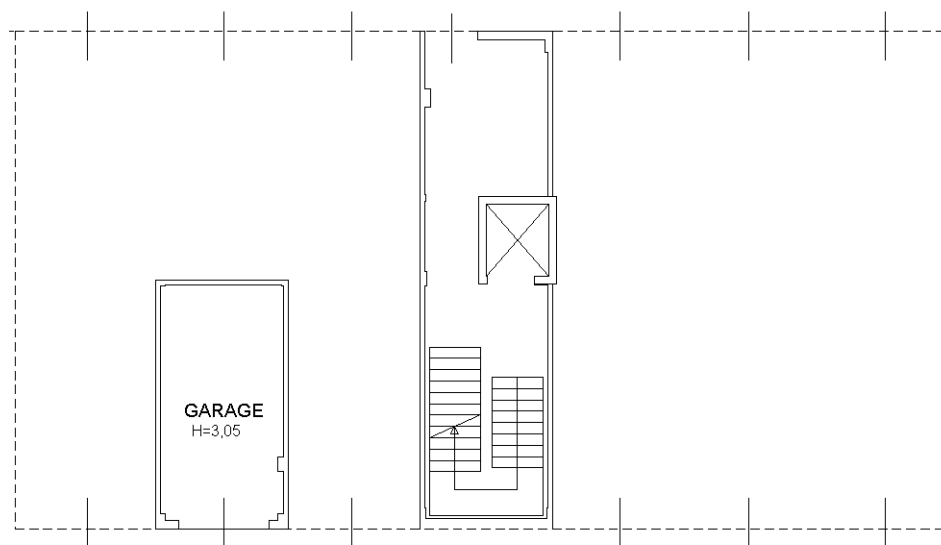
Sezione:
Foglio: 31
Particella: 3588
Subalterno: 70

Compilata da:
Donatelli Casimiro
Iscritto all'albo:
Geometri

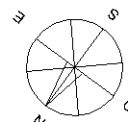
Prov. Pescara

N. 1098

Scheda n. 1 Scala 1:200



PIANO INTERRATO



Catasto dei Fabbricati - Situazione al 12/12/2016 - Comune di PESCARA (G482) - < Foglio: 31 - Particella: 3588 - Subalterno: 70 >
VIA SALARA VECCHIA n. 15 piano: S1;

Ultima planimetria in atti

**Agenzia del Territorio
CATASTO FABBRICATI
Ufficio Provinciale di
Pescara**

Dichiarazione protocollo n. PE0172296 del 18/10/2013

Planimetria di u.i.u. in Comune di Pescara

Via Salara Vecchia

civ. 15

Identificativi Catastali:

Sezione:
Foglio: 31
Particella: 3588
Subalterno: 71

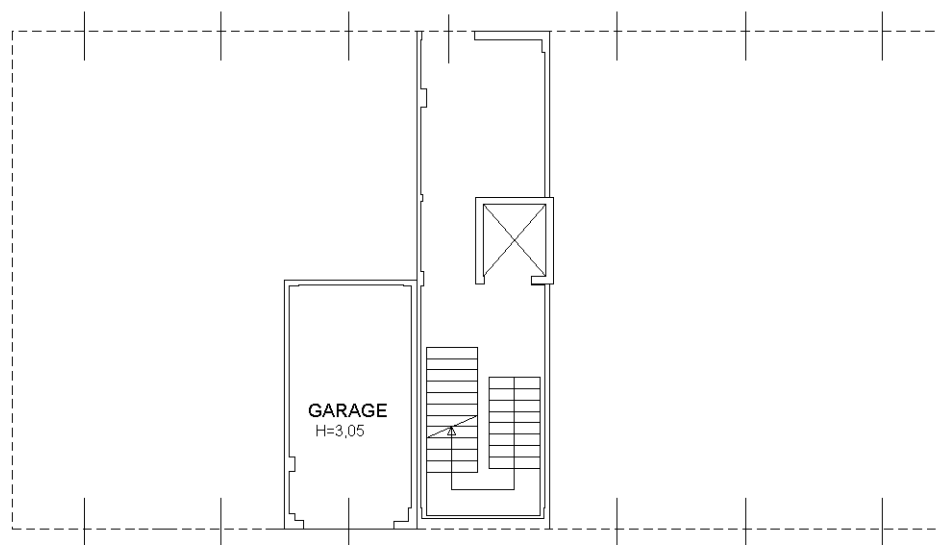
Compilata da:
Donatelli Casimiro
Iscritto all'albo:
Geometri

Prov. Pescara

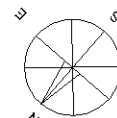
N. 1098

Scheda n. 1

Scala 1:200



PIANO INTERRATO



Catasto dei Fabbricati - Situazione al 12/12/2016 - Comune di PESCARA (G482) - < Foglio: 31 - Particella: 3588 - Subalterno: 71 >
VIA SALARA VECCHIA n. 15 piano: S1;

Ultima planimetria in atti

**Agenzia del Territorio
CATASTO FABBRICATI
Ufficio Provinciale di
Pescara**

Dichiarazione protocollo n. PE0172296 del 18/10/2013

Planimetria di u.i.u. in Comune di Pescara

Via Salara Vecchia

civ. 15

Identificativi Catastali:

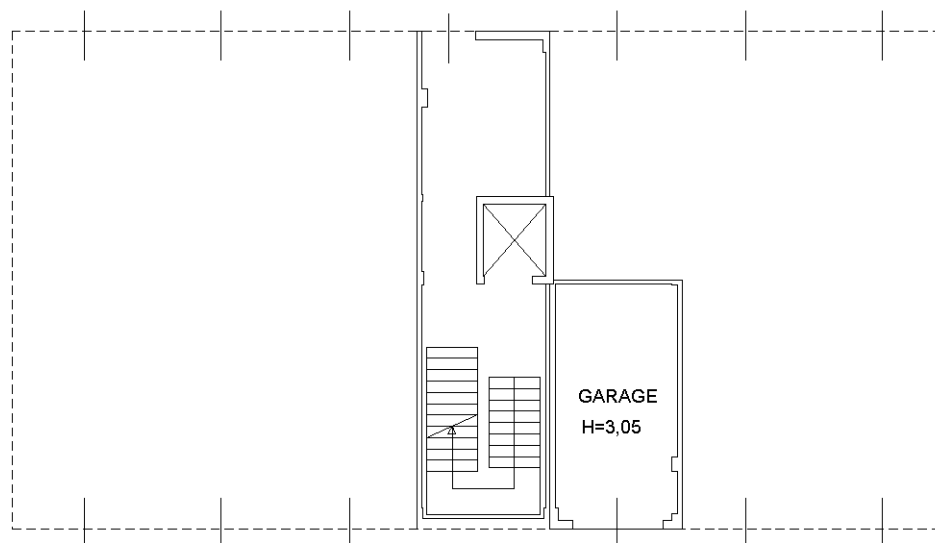
Sezione:
Foglio: 31
Particella: 3588
Subalterno: 72

Compilata da:
Donatelli Casimiro
Iscritto all'albo:
Geometri

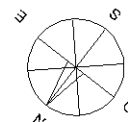
Prov. Pescara

N. 1098

Scheda n. 1 Scala 1:200



PIANO INTERRATO



Catasto dei Fabbricati - Situazione al 12/12/2016 - Comune di PESCARA (G482) - < Foglio: 31 - Particella: 3588 - Subalterno: 72 >
VIA SALARA VECCHIA n. 15 piano: S1;

Ultima planimetria in atti

**Agenzia del Territorio
CATASTO FABBRICATI
Ufficio Provinciale di
Pescara**

Dichiarazione protocollo n. PE0172296 del 18/10/2013

Planimetria di u.i.u. in Comune di Pescara

Via Salara Vecchia

civ. 15

Identificativi Catastali:

Sezione:
Foglio: 31
Particella: 3588
Subalterno: 73

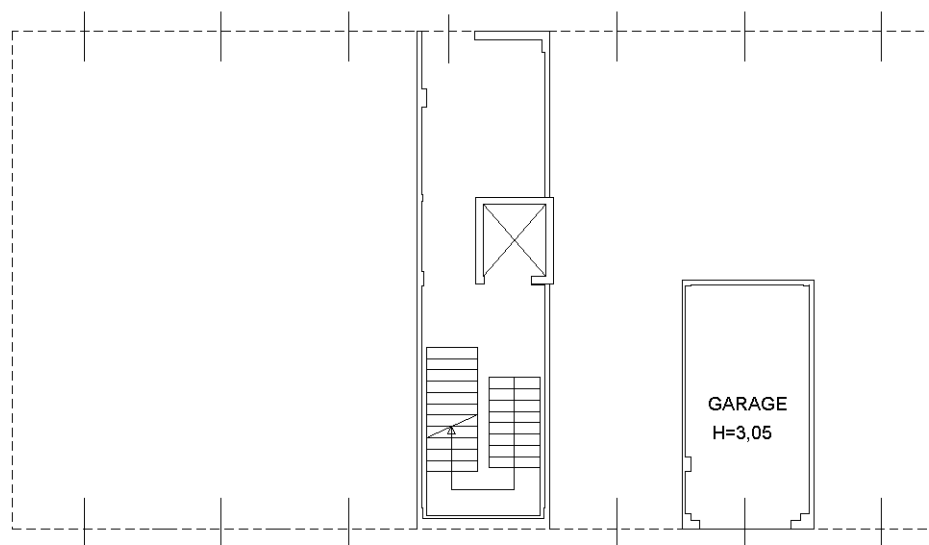
Compilata da:
Donatelli Casimiro
Iscritto all'albo:
Geometri

Prov. Pescara

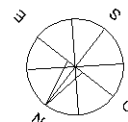
N. 1098

Scheda n. 1

Scala 1:200



PIANO INTERRATO



Catasto dei Fabbricati - Situazione al 12/12/2016 - Comune di PESCARA (G482) - < Foglio: 31 - Particella: 3588 - Subalterno: 73 >
VIA SALARA VECCHIA n. 15 piano: S1;

Ultima planimetria in atti

**Agenzia del Territorio
CATASTO FABBRICATI
Ufficio Provinciale di
Pescara**

Dichiarazione protocollo n. PE0172296 del 18/10/2013

Planimetria di u.i.u. in Comune di Pescara

Via Salara Vecchia

civ. 15

Identificativi Catastali:

Sezione:
Foglio: 31
Particella: 3588
Subalterno: 74

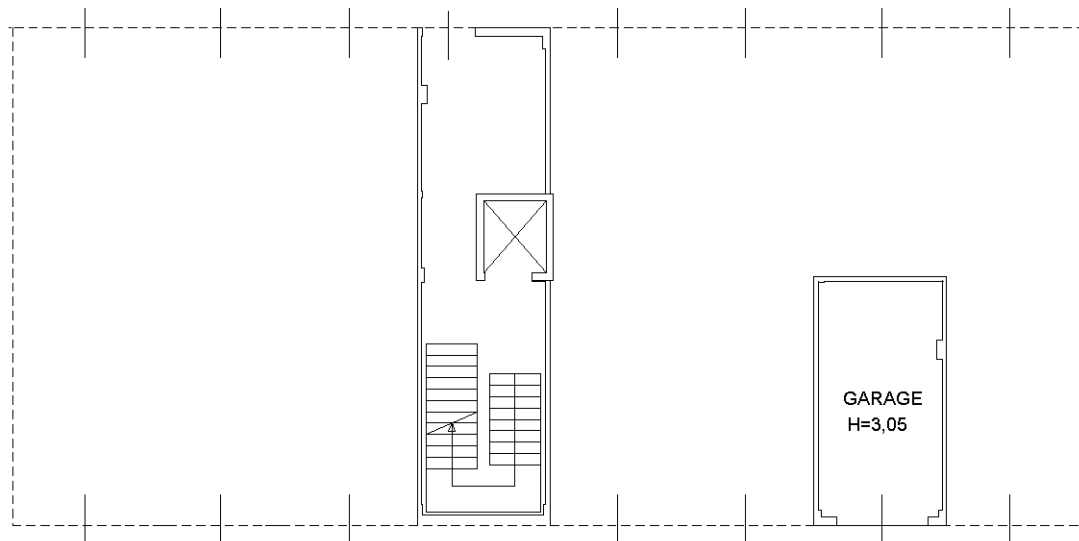
Compilata da:
Donatelli Casimiro
Iscritto all'albo:
Geometri

Prov. Pescara

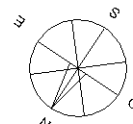
N. 1098

Scheda n. 1

Scala 1:200



PIANO INTERRATO



Catasto dei Fabbricati - Situazione al 12/12/2016 - Comune di PESCARA (G482) - < Foglio: 31 - Particella: 3588 - Subalterno: 74 >
VIA SALARA VECCHIA n. 15 piano: S1;

Ultima planimetria in atti

**Agenzia del Territorio
CATASTO FABBRICATI
Ufficio Provinciale di
Pescara**

Dichiarazione protocollo n. PE0172296 del 18/10/2013

Planimetria di u.i.u. in Comune di Pescara

Via Salara Vecchia

civ. 15

Identificativi Catastali:

Sezione:

Foglio: 31

Particella: 3588

Subalterno: 75

Compilata da:

Donatelli Casimiro

Iscritto all'albo:

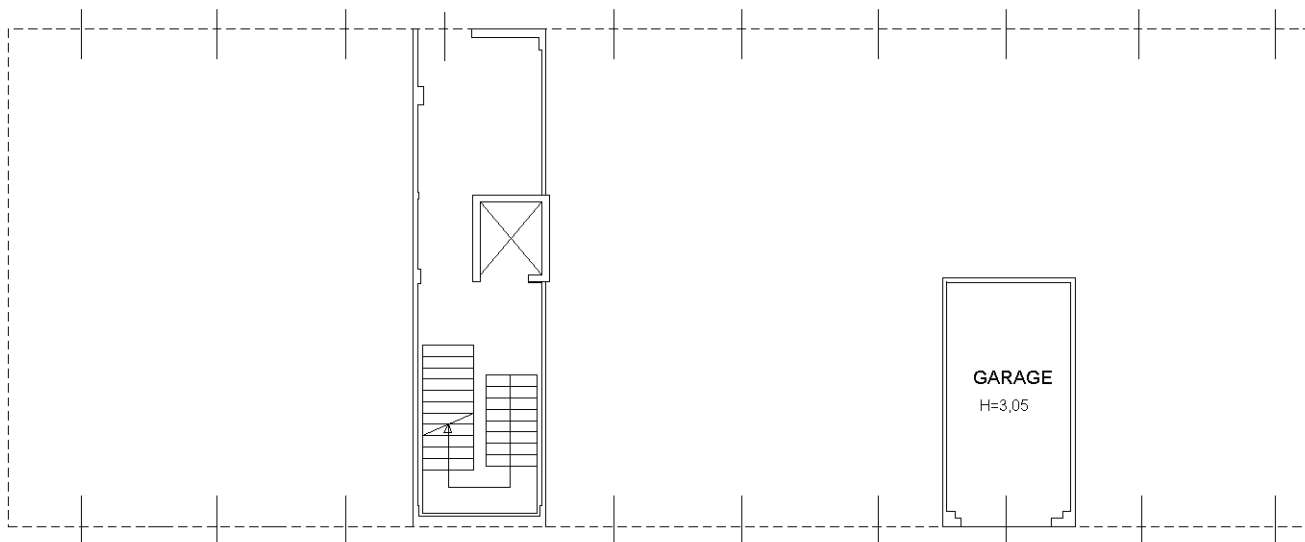
Geometri

Prov. Pescara

N. 1098

Scheda n. 1

Scala 1:200



PIANO INTERRATO



Ultima planimetria in atti

**Agenzia del Territorio
CATASTO FABBRICATI
Ufficio Provinciale di
Pescara**

Dichiarazione protocollo n. PE0172296 del 18/10/2013

Planimetria di u.i.u. in Comune di Pescara

Via Salara Vecchia

civ. 15

Identificativi Catastali:

Sezione:
Foglio: 31
Particella: 3588
Subalterno: 76

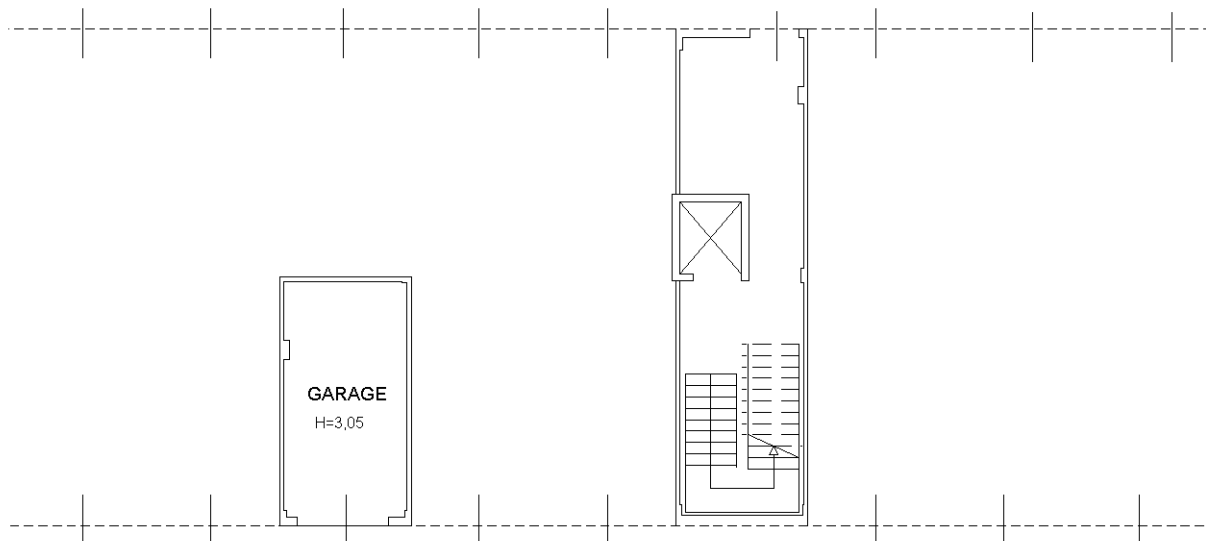
Compilata da:
Donatelli Casimiro
Iscritto all'albo:
Geometri

Prov. Pescara

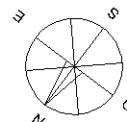
N. 1098

Scheda n. 1

Scala 1:200



PIANO INTERRATO



Catasto dei Fabbricati - Situazione al 12/12/2016 - Comune di PESCARA (G482) - < Foglio: 31 - Particella: 3588 - Subalterno: 76 >
VIA SALARA VECCHIA n. 15 piano: S1;

Ultima planimetria in atti

**Agenzia del Territorio
CATASTO FABBRICATI
Ufficio Provinciale di
Pescara**

Dichiarazione protocollo n. PE0172296 del 18/10/2013

Planimetria di u.i.u. in Comune di Pescara

Via Salara Vecchia

civ. 15

Identificativi Catastali:

Sezione:
Foglio: 31
Particella: 3588
Subalterno: 77

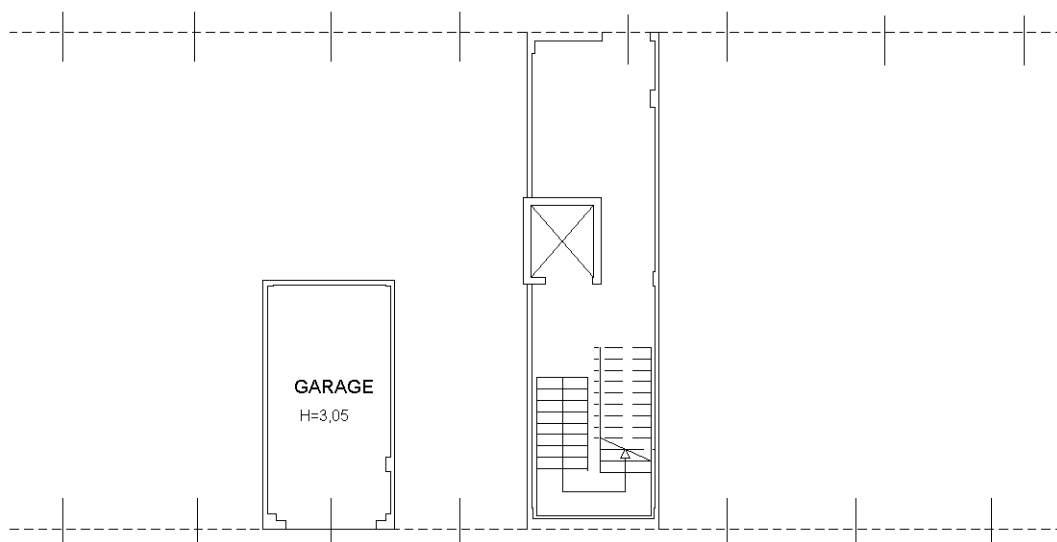
Compilata da:
Donatelli Casimiro
Iscritto all'albo:
Geometri

Prov. Pescara

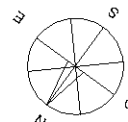
N. 1098

Scheda n. 1

Scala 1:200



PIANO INTERRATO



Catasto dei Fabbricati - Situazione al 12/12/2016 - Comune di PESCARA (G482) - < Foglio: 31 - Particella: 3588 - Subalterno: 77 >
VIA SALARA VECCHIA n. 15 piano: S1;

Ultima planimetria in atti

**Agenzia del Territorio
CATASTO FABBRICATI
Ufficio Provinciale di
Pescara**

Dichiarazione protocollo n. PE0172296 del 18/10/2013

Planimetria di u.i.u. in Comune di Pescara

Via Salara Vecchia

civ. 15

Identificativi Catastali:

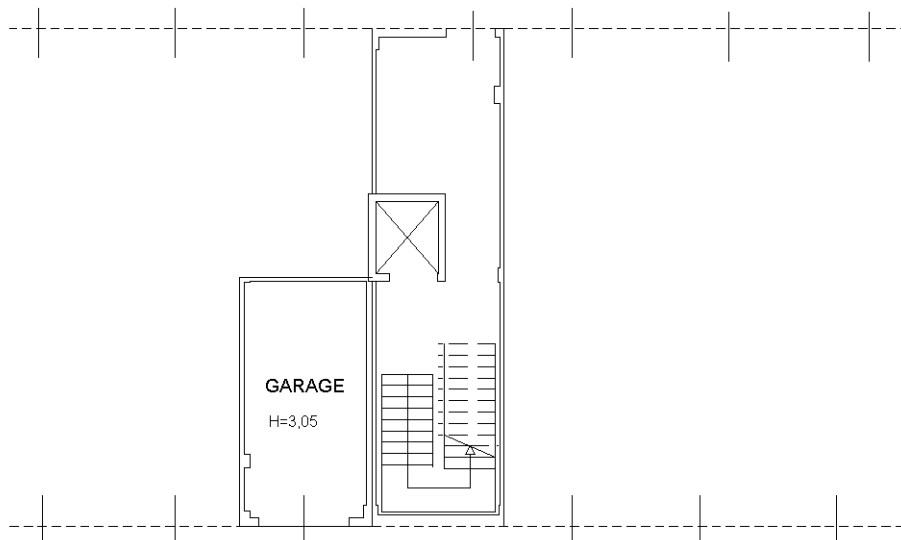
Sezione:
Foglio: 31
Particella: 3588
Subalterno: 78

Compilata da:
Donatelli Casimiro
Iscritto all'albo:
Geometri

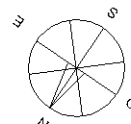
Prov. Pescara

N. 1098

Scheda n. 1 Scala 1:200



PIANO INTERRATO



Catasto dei Fabbricati - Situazione al 12/12/2016 - Comune di PESCARA (G482) - < Foglio: 31 - Particella: 3588 - Subalterno: 78 >
VIA SALARA VECCHIA n. 15 piano: S1;

Ultima planimetria in atti

**Agenzia del Territorio
CATASTO FABBRICATI
Ufficio Provinciale di
Pescara**

Dichiarazione protocollo n. PE0172296 del 18/10/2013

Planimetria di u.i.u. in Comune di Pescara

Via Salara Vecchia

civ. 15

Identificativi Catastali:

Sezione:

Foglio: 31

Particella: 3588

Subalterno: 79

Compilata da:

Donatelli Casimiro

Iscritto all'albo:

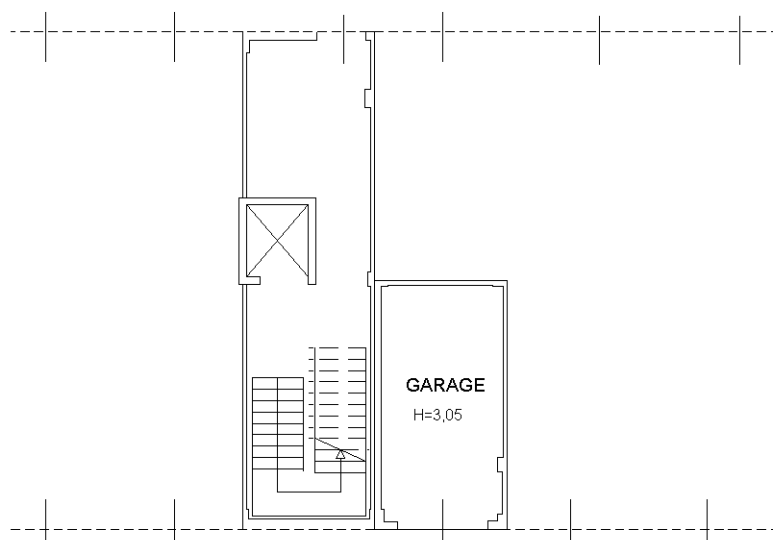
Geometri

Prov. Pescara

N. 1098

Scheda n. 1

Scala 1:200



PIANO INTERRATO



Ultima planimetria in atti

**Agenzia del Territorio
CATASTO FABBRICATI
Ufficio Provinciale di
Pescara**

Dichiarazione protocollo n. PE0172296 del 18/10/2013

Planimetria di u.i.u. in Comune di Pescara

Via Salara Vecchia

civ. 15

Identificativi Catastali:

Sezione:
Foglio: 31
Particella: 3588
Subalterno: 80

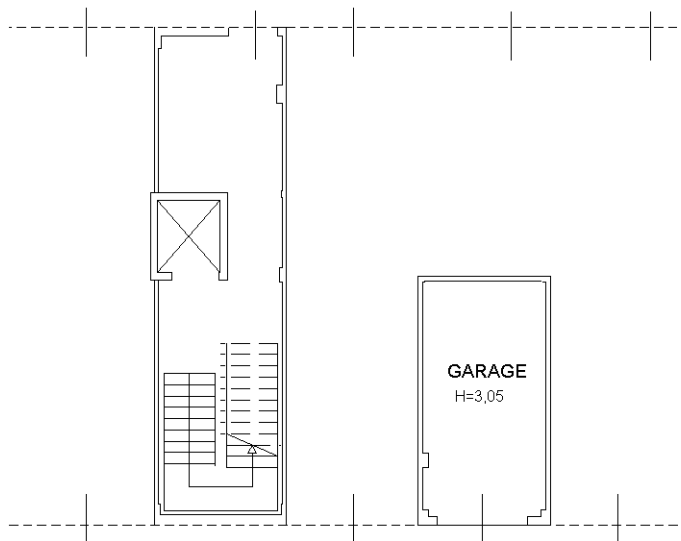
Compilata da:
Donatelli Casimiro
Iscritto all'albo:
Geometri

Prov. Pescara

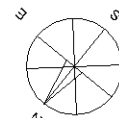
N. 1098

Scheda n. 1

Scala 1:200



PIANO INTERRATO



Catasto dei Fabbricati - Situazione al 12/12/2016 - Comune di PESCARA (G482) - < Foglio: 31 - Particella: 3588 - Subalterno: 80 >
VIA SALARA VECCHIA n. 15 piano: S1;

Ultima planimetria in atti

**Agenzia del Territorio
CATASTO FABBRICATI
Ufficio Provinciale di
Pescara**

Dichiarazione protocollo n. PE0172296 del 18/10/2013

Planimetria di u.i.u. in Comune di Pescara

Via Salara Vecchia

civ. 15

Identificativi Catastali:

Sezione:

Foglio: 31

Particella: 3588

Subalterno: 81

Compilata da:

Donatelli Casimiro

Iscritto all'albo:

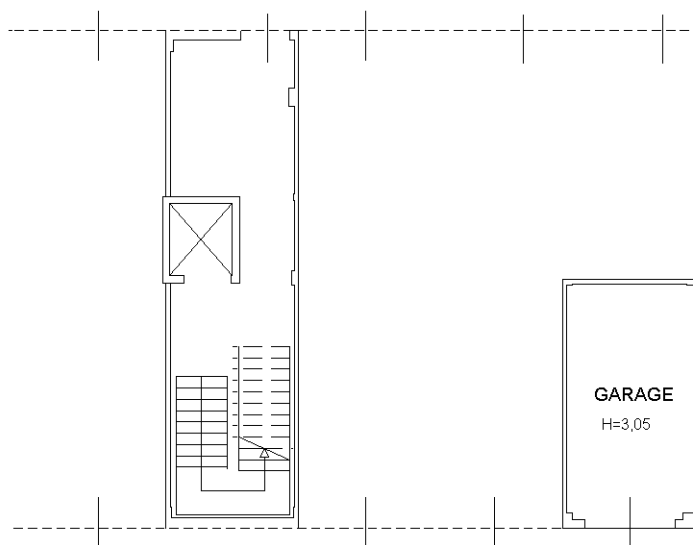
Geometri

Prov. Pescara

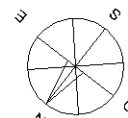
N. 1098

Scheda n. 1

Scala 1:200



PIANO INTERRATO



Catasto dei Fabbricati - Situazione al 12/12/2016 - Comune di PESCARA (G482) - < Foglio: 31 - Particella: 3588 - Subalterno: 81 >
VIA SALARA VECCHIA n. 15 piano: S1;

Ultima planimetria in atti

**Agenzia del Territorio
CATASTO FABBRICATI
Ufficio Provinciale di
Pescara**

Dichiarazione protocollo n. PE0172296 del 18/10/2013

Planimetria di u.i.u. in Comune di Pescara

Via Salara Vecchia

civ. 15

Identificativi Catastali:

Sezione:
Foglio: 31
Particella: 3588
Subalterno: 82

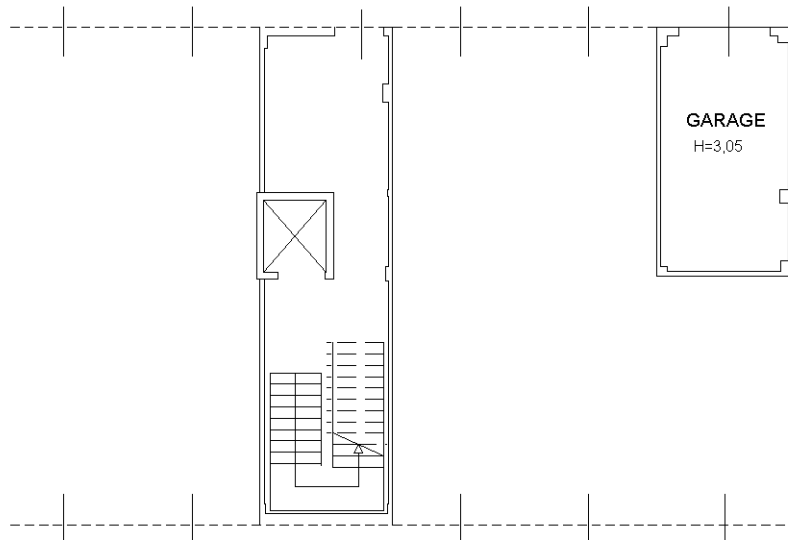
Compilata da:
Donatelli Casimiro
Iscritto all'albo:
Geometri

Prov. Pescara

N. 1098

Scheda n. 1

Scala 1:200



PIANO INTERRATO



Ultima planimetria in atti

**Agenzia del Territorio
CATASTO FABBRICATI
Ufficio Provinciale di
Pescara**

Dichiarazione protocollo n. PE0172296 del 18/10/2013

Planimetria di u.i.u. in Comune di Pescara

Via Salara Vecchia

civ. 15

Identificativi Catastali:

Sezione:
Foglio: 31
Particella: 3588
Subalterno: 83

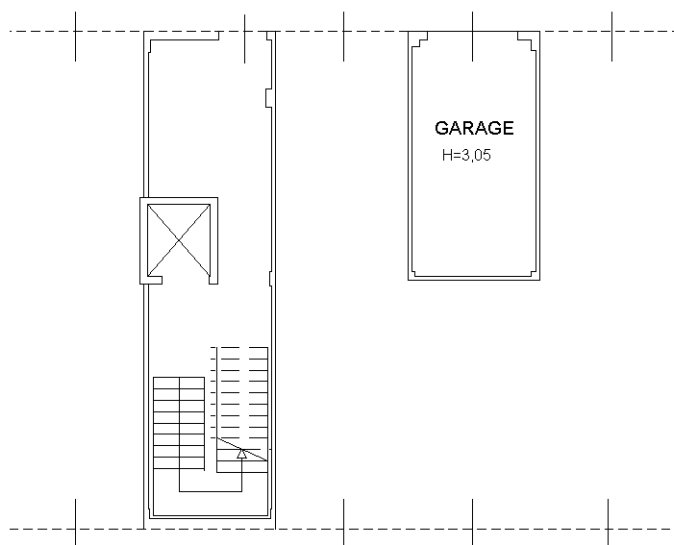
Compilata da:
Donatelli Casimiro
Iscritto all'albo:
Geometri

Prov. Pescara

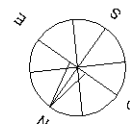
N. 1098

Scheda n. 1

Scala 1:200



PIANO INTERRATO



Catasto dei Fabbricati - Situazione al 12/12/2016 - Comune di PESCARA (G482) - < Foglio: 31 - Particella: 3588 - Subalterno: 83 >
VIA SALARA VECCHIA n. 15 piano: S1;

Ultima planimetria in atti

**Agenzia del Territorio
CATASTO FABBRICATI
Ufficio Provinciale di
Pescara**

Dichiarazione protocollo n. PE0172296 del 18/10/2013

Planimetria di u.i.u. in Comune di Pescara

Via Salara Vecchia

civ. 15

Identificativi Catastali:

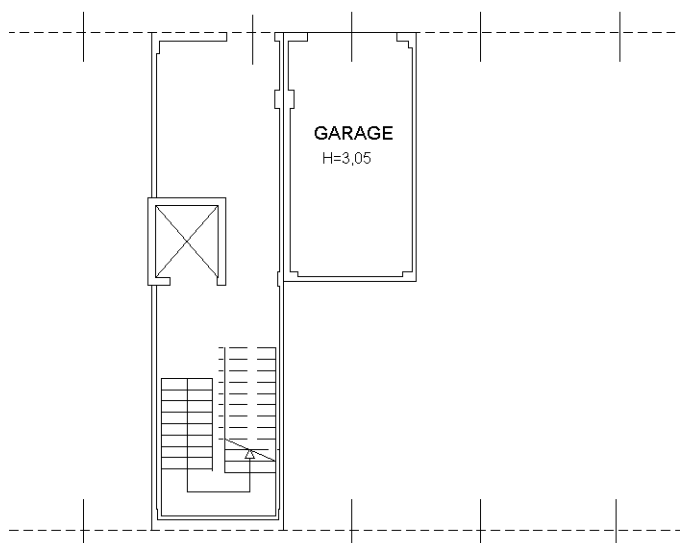
Sezione:
Foglio: 31
Particella: 3588
Subalterno: 84

Compilata da:
Donatelli Casimiro
Iscritto all'albo:
Geometri

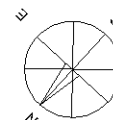
Prov. Pescara

N. 1098

Scheda n. 1 Scala 1:200



PIANO INTERRATO



Ultima planimetria in atti

**Agenzia del Territorio
CATASTO FABBRICATI
Ufficio Provinciale di
Pescara**

Dichiarazione protocollo n. PE0172296 del 18/10/2013

Planimetria di u.i.u. in Comune di Pescara

Via Salara Vecchia

civ. 15

Identificativi Catastali:

Sezione:

Foglio: 31

Particella: 3588

Subalterno: 85

Compilata da:

Donatelli Casimiro

Iscritto all'albo:

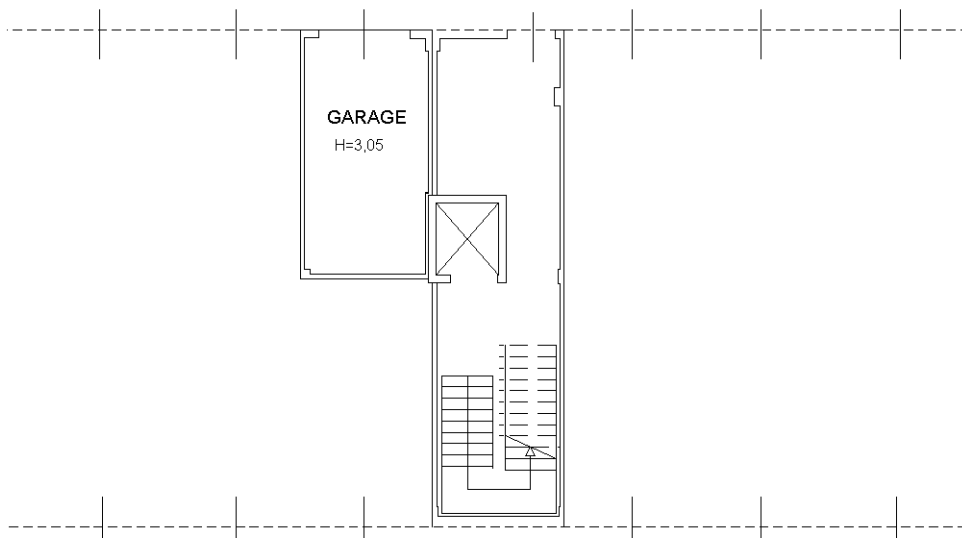
Geometri

Prov. Pescara

N. 1098

Scheda n. 1

Scala 1:200



PIANO INTERRATO



Catasto dei Fabbricati - Situazione al 12/12/2016 - Comune di PESCARA (G482) - < Foglio: 31 - Particella: 3588 - Subalterno: 85 >
VIA SALARA VECCHIA n. 15 piano: S1;

Ultima planimetria in atti

**Agenzia del Territorio
CATASTO FABBRICATI
Ufficio Provinciale di
Pescara**

Dichiarazione protocollo n. PE0172296 del 18/10/2013

Planimetria di u.i.u. in Comune di Pescara

Via Salara Vecchia

civ. 15

Identificativi Catastali:

Sezione:
Foglio: 31
Particella: 3588
Subalterno: 86

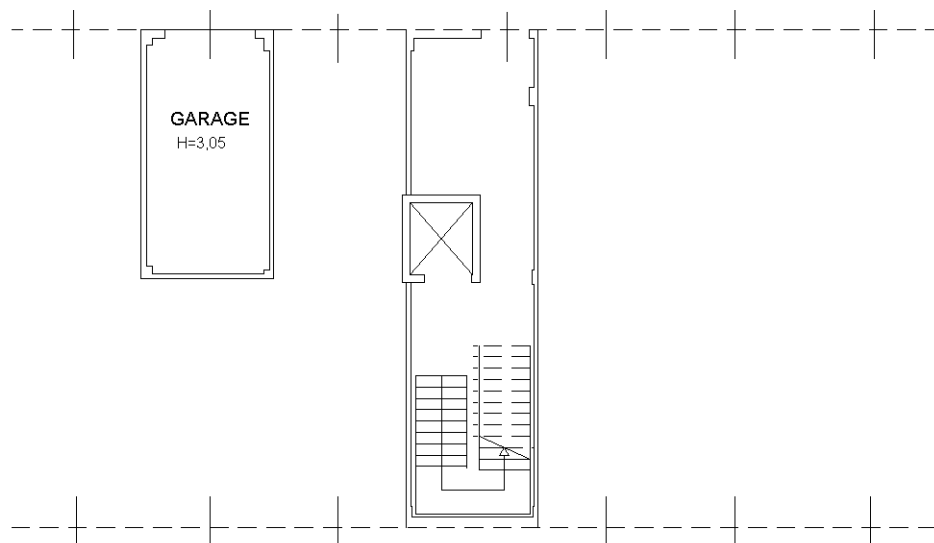
Compilata da:
Donatelli Casimiro
Iscritto all'albo:
Geometri

Prov. Pescara

N. 1098

Scheda n. 1

Scala 1:200



PIANO INTERRATO



Catasto dei Fabbricati - Situazione al 12/12/2016 - Comune di PESCARA (G482) - < Foglio: 31 - Particella: 3588 - Subalterno: 86 >
VIA SALARA VECCHIA n. 15 piano: S1;

Ultima planimetria in atti

**Agenzia del Territorio
CATASTO FABBRICATI
Ufficio Provinciale di
Pescara**

Dichiarazione protocollo n. PE0172296 del 18/10/2013

Planimetria di u.i.u. in Comune di Pescara

Via Salara Vecchia

civ. 15

Identificativi Catastali:

Sezione:
Foglio: 31
Particella: 3588
Subalterno: 87

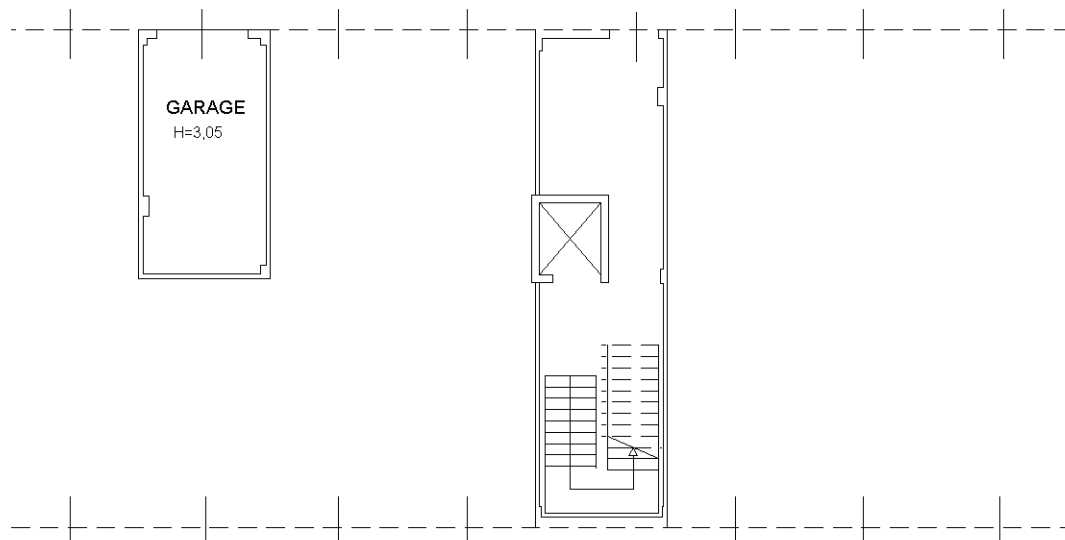
Compilata da:
Donatelli Casimiro
Iscritto all'albo:
Geometri

Prov. Pescara

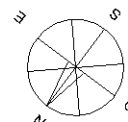
N. 1098

Scheda n. 1

Scala 1:200



PIANO INTERRATO



Catasto dei Fabbricati - Situazione al 12/12/2016 - Comune di PESCARA (G482) - < Foglio: 31 - Particella: 3588 - Subalterno: 87 >
VIA SALARA VECCHIA n. 15 piano: S1;

Ultima planimetria in atti

**Agenzia del Territorio
CATASTO FABBRICATI
Ufficio Provinciale di
Pescara**

Dichiarazione protocollo n. PE0172296 del 18/10/2013

Planimetria di u.i.u. in Comune di Pescara

Via Salara Vecchia

civ. 15

Identificativi Catastali:

Sezione:
Foglio: 31
Particella: 3588
Subalterno: 88

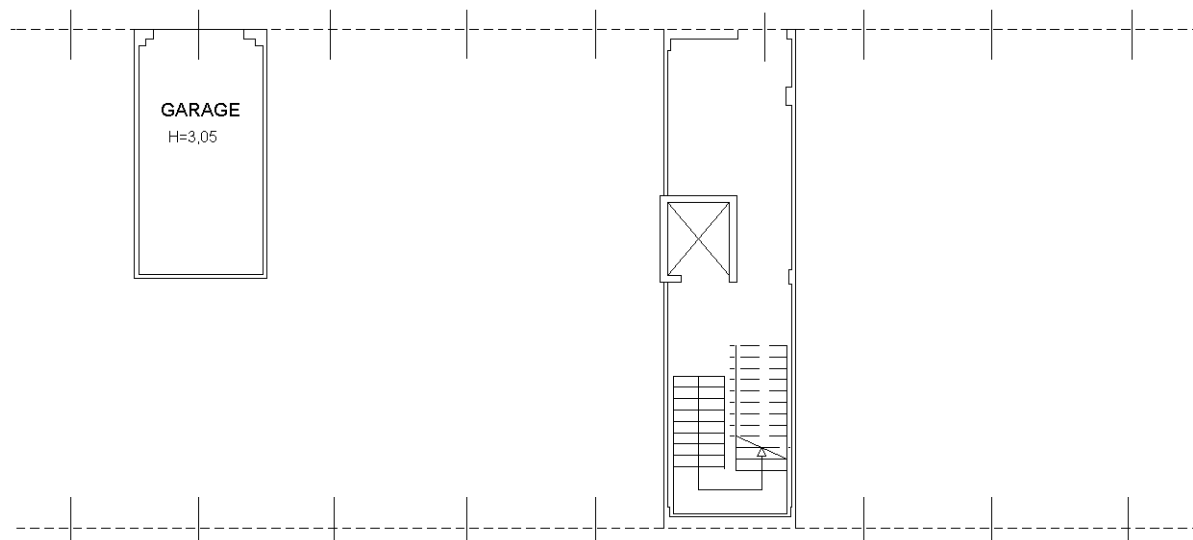
Compilata da:
Donatelli Casimiro
Iscritto all'albo:
Geometri

Prov. Pescara

N. 1098

Scheda n. 1

Scala 1:200



PIANO INTERRATO



Ultima planimetria in atti

Catasto dei Fabbricati - Situazione al 12/12/2016 - Comune di PESCARA (G482) - < Foglio: 31 - Particella: 3588 - Subalterno: 88 >
VIA SALARA VECCHIA n. 15 piano: S1;

**Agenzia del Territorio
CATASTO FABBRICATI
Ufficio Provinciale di
Pescara**

Dichiarazione protocollo n. PE0172296 del 18/10/2013

Planimetria di u.i.u. in Comune di Pescara

Via Salara Vecchia

civ. 15

Identificativi Catastali:

Sezione:
Foglio: 31
Particella: 3588
Subalterno: 89

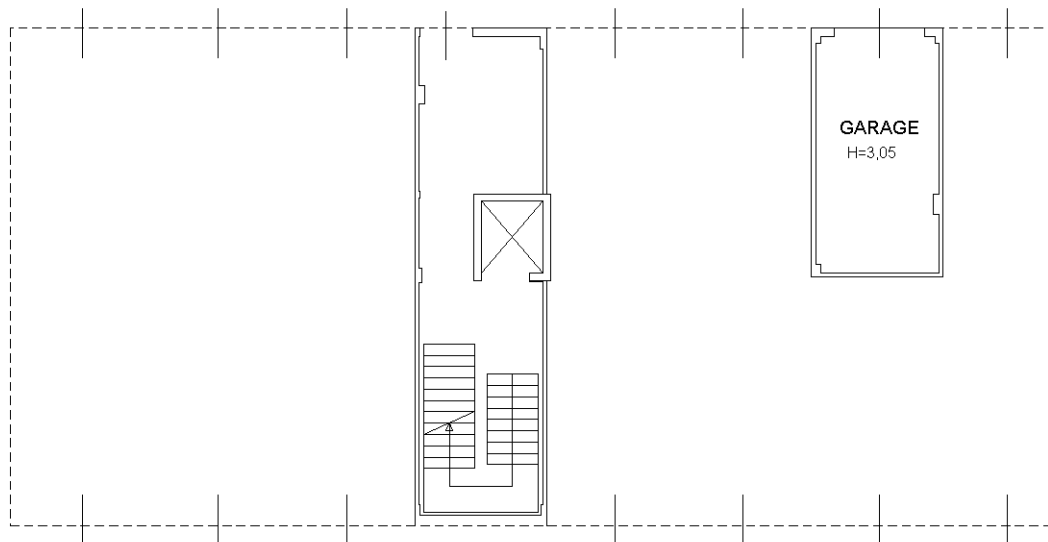
Compilata da:
Donatelli Casimiro
Iscritto all'albo:
Geometri

Prov. Pescara

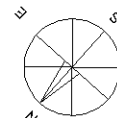
N. 1098

Scheda n. 1

Scala 1:200



PIANO INTERRATO



Catasto dei Fabbricati - Situazione al 12/12/2016 - Comune di PESCARA (G482) - < Foglio: 31 - Particella: 3588 - Subalterno: 89 >
VIA SALARA VECCHIA n. 15 piano: S1;

Ultima planimetria in atti

**Agenzia del Territorio
CATASTO FABBRICATI
Ufficio Provinciale di
Pescara**

Dichiarazione protocollo n. PE0172296 del 18/10/2013

Planimetria di u.i.u. in Comune di Pescara

Via Salara Vecchia

civ. 15

Identificativi Catastali:

Sezione:
Foglio: 31
Particella: 3588
Subalterno: 90

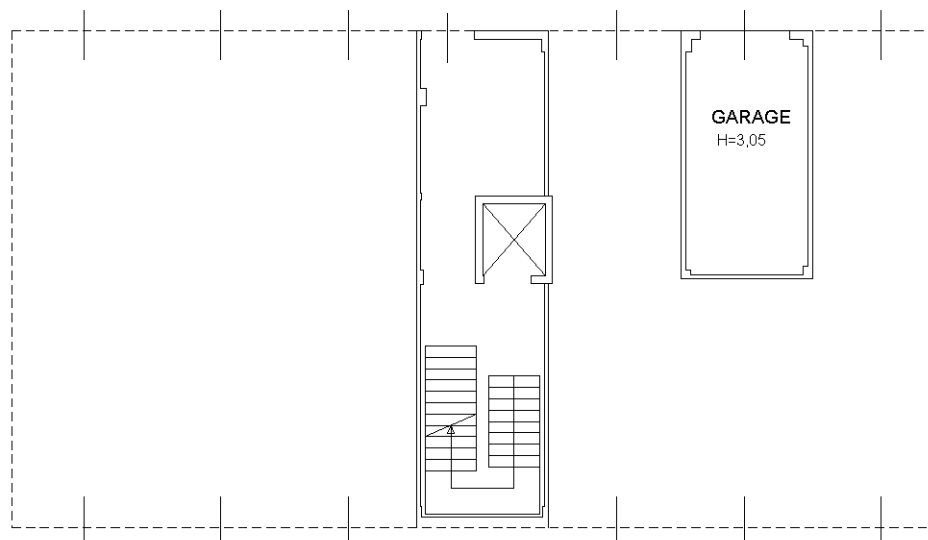
Compilata da:
Donatelli Casimiro
Iscritto all'albo:
Geometri

Prov. Pescara

N. 1098

Scheda n. 1

Scala 1:200



PIANO INTERRATO



Catasto dei Fabbricati - Situazione al 12/12/2016 - Comune di PESCARA (G482) - < Foglio: 31 - Particella: 3588 - Subalterno: 90 >
VIA SALARA VECCHIA n. 15 piano: S1;

Ultima planimetria in atti

**Agenzia del Territorio
CATASTO FABBRICATI
Ufficio Provinciale di
Pescara**

Dichiarazione protocollo n. PE0172296 del 18/10/2013

Planimetria di u.i.u. in Comune di Pescara

Via Salara Vecchia

civ. 15

Identificativi Catastali:

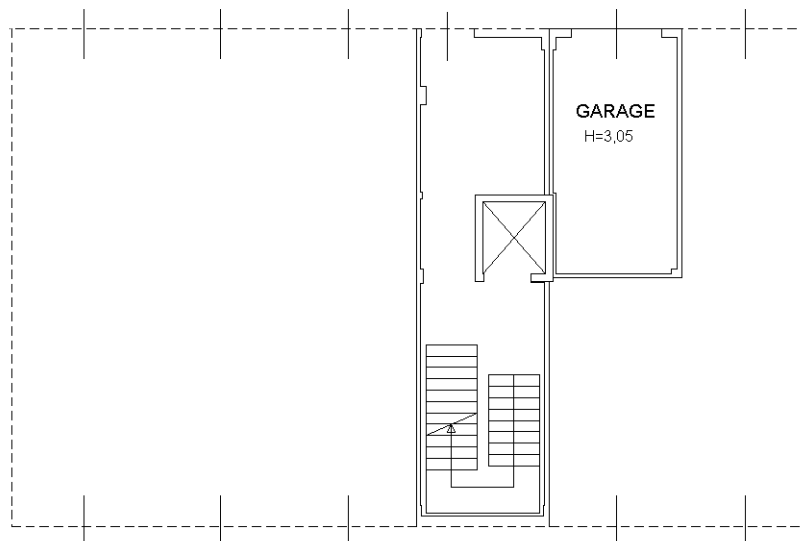
Sezione:
Foglio: 31
Particella: 3588
Subalterno: 91

Compilata da:
Donatelli Casimiro
Iscritto all'albo:
Geometri

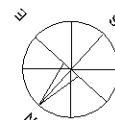
Prov. Pescara

N. 1098

Scheda n. 1 Scala 1:200



PIANO INTERRATO



Catasto dei Fabbricati - Situazione al 12/12/2016 - Comune di PESCARA (G482) - < Foglio: 31 - Particella: 3588 - Subalterno: 91 >
VIA SALARA VECCHIA n. 15 piano: S1;

Ultima planimetria in atti

**Agenzia del Territorio
CATASTO FABBRICATI
Ufficio Provinciale di
Pescara**

Dichiarazione protocollo n. PE0172296 del 18/10/2013

Planimetria di u.i.u. in Comune di Pescara

Via Salara Vecchia

civ. 15

Identificativi Catastali:

Sezione:
Foglio: 31
Particella: 3588
Subalterno: 92

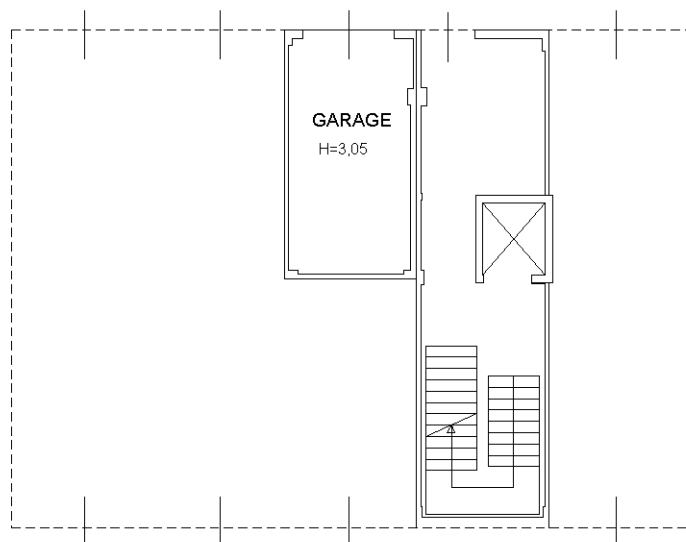
Compilata da:
Donatelli Casimiro
Iscritto all'albo:
Geometri

Prov. Pescara

N. 1098

Scheda n. 1

Scala 1:200



PIANO INTERRATO



Ultima planimetria in atti

**Agenzia del Territorio
CATASTO FABBRICATI
Ufficio Provinciale di
Pescara**

Dichiarazione protocollo n. PE0172296 del 18/10/2013

Planimetria di u.i.u. in Comune di Pescara

Via Salara Vecchia

civ. 15

Identificativi Catastali:

Sezione:
Foglio: 31
Particella: 3588
Subalterno: 93

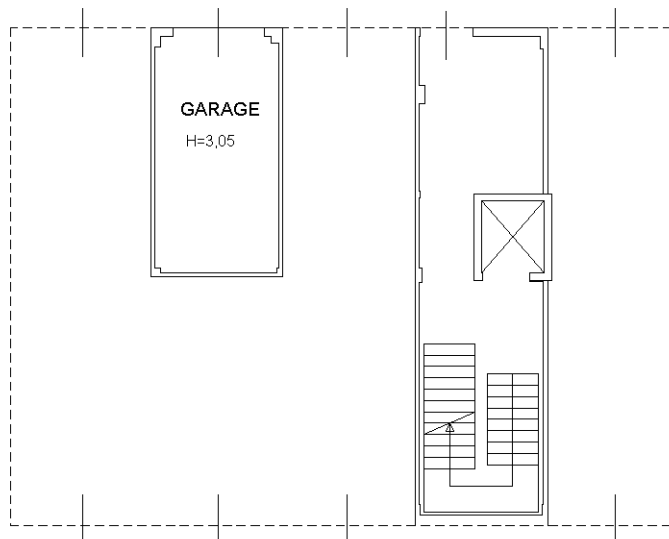
Compilata da:
Donatelli Casimiro
Iscritto all'albo:
Geometri

Prov. Pescara

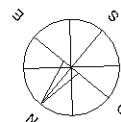
N. 1098

Scheda n. 1

Scala 1:200



PIANO INTERRATO



Catasto dei Fabbricati - Situazione al 12/12/2016 - Comune di PESCARA (G482) - < Foglio: 31 - Particella: 3588 - Subalterno: 93 >
VIA SALARA VECCHIA n. 15 piano: S1;

Ultima planimetria in atti

**Agenzia del Territorio
CATASTO FABBRICATI
Ufficio Provinciale di
Pescara**

Dichiarazione protocollo n. PE0172296 del 18/10/2013

Planimetria di u.i.u. in Comune di Pescara

Via Salara Vecchia

civ. 15

Identificativi Catastali:

Sezione:
Foglio: 31
Particella: 3588
Subalterno: 94

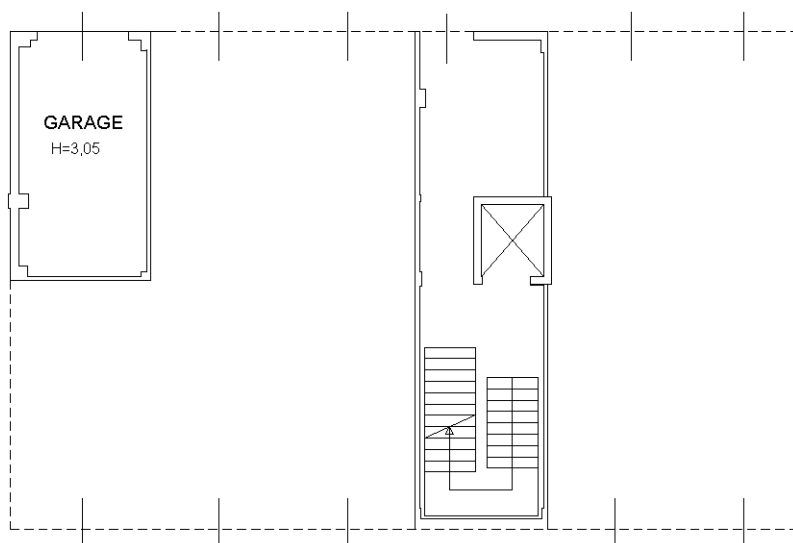
Compilata da:
Donatelli Casimiro
Iscritto all'albo:
Geometri

Prov. Pescara

N. 1098

Scheda n. 1

Scala 1:200



PIANO INTERRATO



Catasto dei Fabbricati - Situazione al 12/12/2016 - Comune di PESCARA (G482) - < Foglio: 31 - Particella: 3588 - Subalterno: 94 >
VIA SALARA VECCHIA n. 15 piano: S1;

Ultima planimetria in atti

**Agenzia del Territorio
CATASTO FABBRICATI
Ufficio Provinciale di
Pescara**

Dichiarazione protocollo n. PE0172296 del 18/10/2013

Planimetria di u.i.u. in Comune di Pescara

Via Salara Vecchia

civ. 15

Identificativi Catastali:

Sezione:
Foglio: 31
Particella: 3588
Subalterno: 96

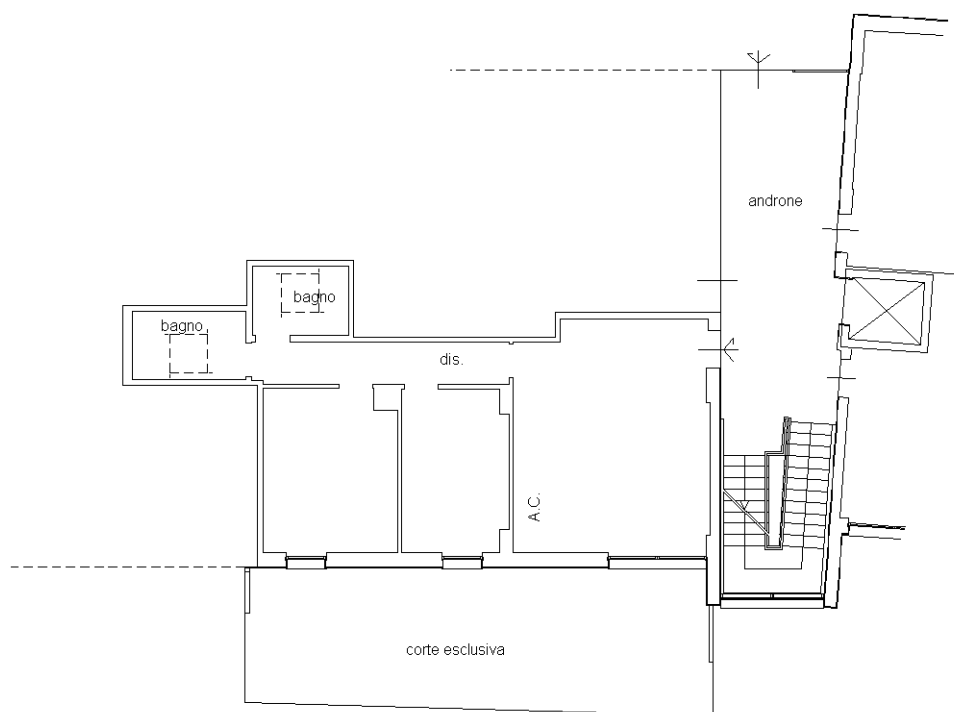
Compilata da:
Donatelli Casimiro
Iscritto all'albo:
Geometri

Prov. Pescara

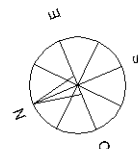
N. 1098

Scheda n. 1

Scala 1:200



PIANO TERRA
H=2,70



Ultima planimetria in atti

**Agenzia del Territorio
CATASTO FABBRICATI
Ufficio Provinciale di
Pescara**

Dichiarazione protocollo n. PE0172296 del 18/10/2013

Planimetria di u.i.u. in Comune di Pescara

Via Salara Vecchia

civ. 15

Identificativi Catastali:

Sezione:
Foglio: 31
Particella: 3588
Subalterno: 97

Compilata da:
Donatelli Casimiro
Iscritto all'albo:
Geometri

Prov. Pescara

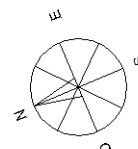
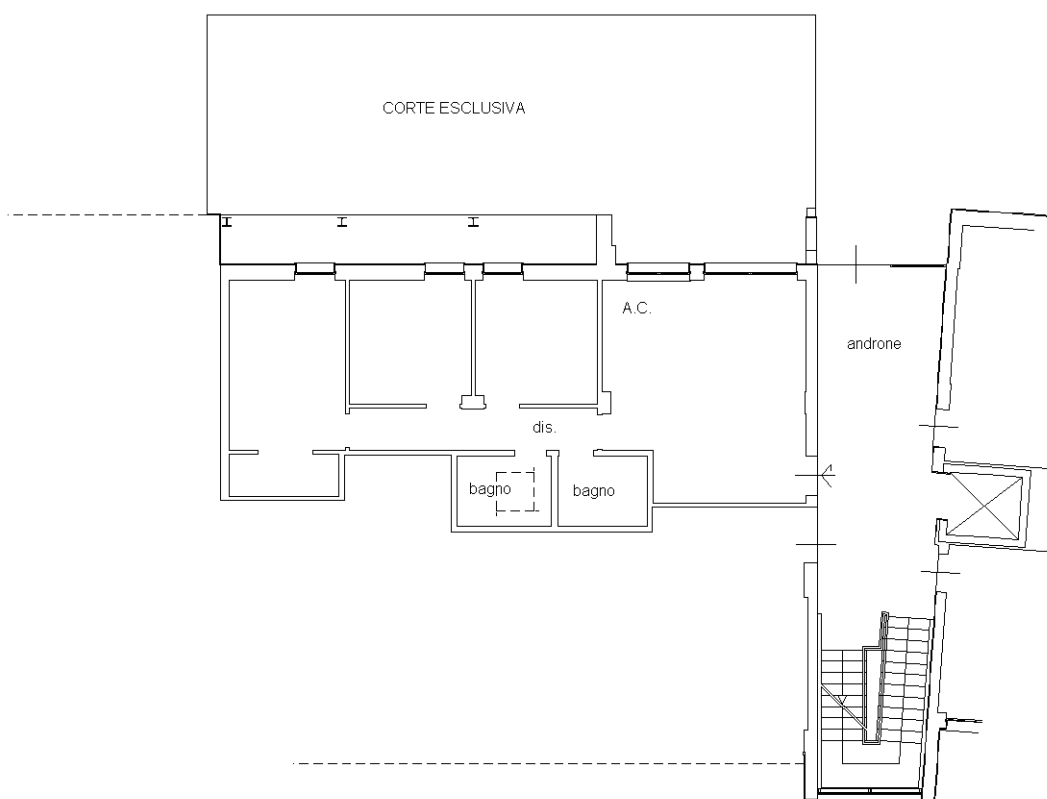
N. 1098

Scheda n. 1

Scala 1:200

PIANO TERRA

H=2,70



Ultima planimetria in atti

Data: 12/12/2016 - n. T338573 - Richiedente: CTNMHL79C11G4820

Totale schede: 1 - Formato di acquisizione: A4(210x297) - Formato stampa richiesto: A4(210x297)

Catasto dei Fabbricati - Situazione al 12/12/2016 - Comune di PESCARA (G482) - < Foglio: 31 - Particella: 3588 - Subalterno: 97 >
VIA SALARA VECCHIA n. 15 piano: T;

**Agenzia del Territorio
CATASTO FABBRICATI
Ufficio Provinciale di
Pescara**

Dichiarazione protocollo n. PE0172296 del 18/10/2013

Planimetria di u.i.u. in Comune di Pescara

Via Salara Vecchia

civ. 15

Identificativi Catastali:

Sezione:
Foglio: 31
Particella: 3588
Subalterno: 100

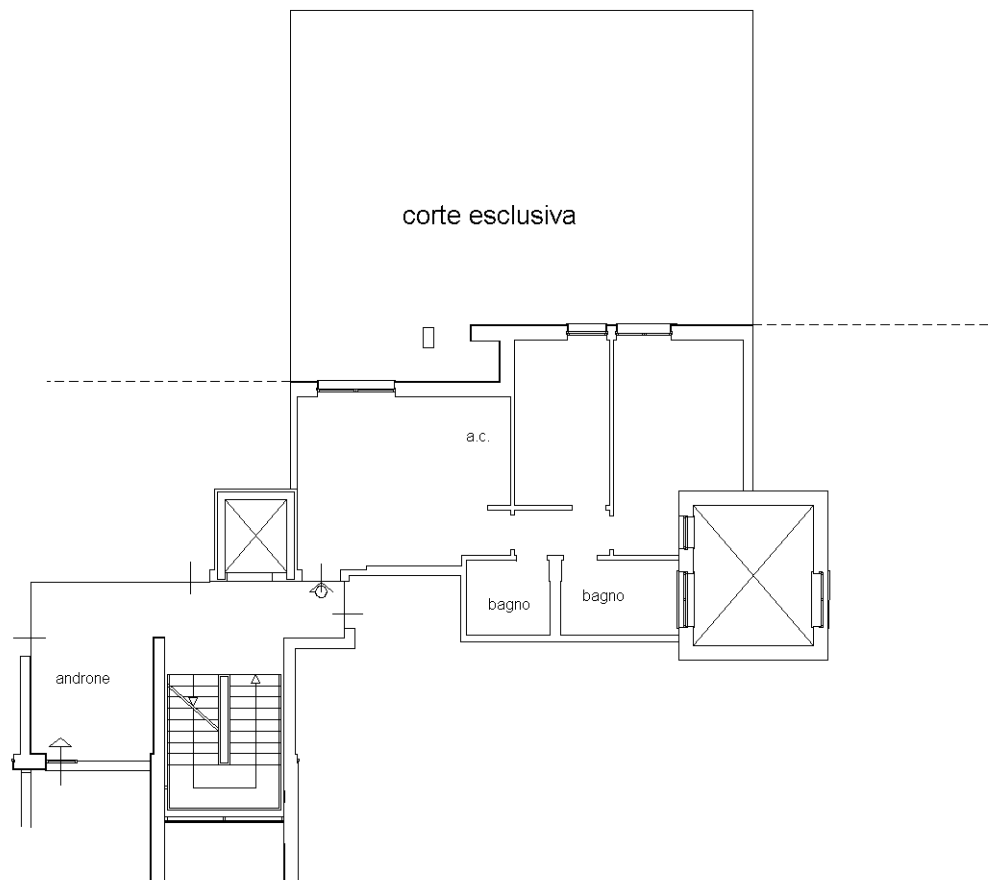
Compilata da:
Donatelli Casimiro
Iscritto all'albo:
Geometri

Prov. Pescara

N. 1098

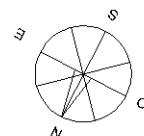
Scheda n. 1

Scala 1:200



PIANO TERRA

H=2,70



Ultima planimetria in atti

**Agenzia del Territorio
CATASTO FABBRICATI
Ufficio Provinciale di
Pescara**

Dichiarazione protocollo n. PE0172296 del 18/10/2013

Planimetria di u.i.u. in Comune di Pescara

Via Salara Vecchia

civ. 15

Identificativi Catastali:

Sezione:
Foglio: 31
Particella: 3588
Subalterno: 102

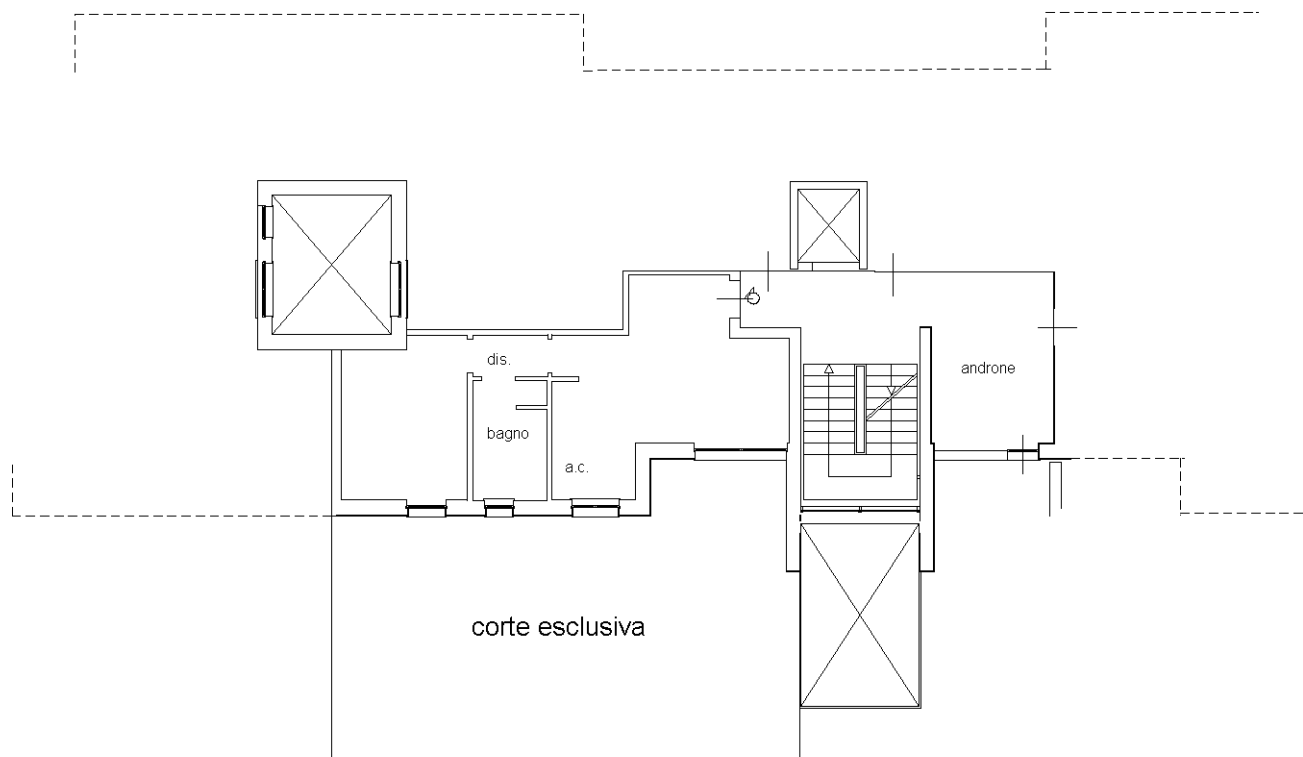
Compilata da:
Donatelli Casimiro
Iscritto all'albo:
Geometri

Prov. Pescara

N. 1098

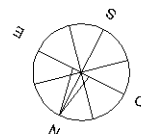
Scheda n. 1

Scala 1:200



PIANO TERRA

H=2,70



Ultima planimetria in atti

**Agenzia del Territorio
CATASTO FABBRICATI
Ufficio Provinciale di
Pescara**

Dichiarazione protocollo n. PE0172296 del 18/10/2013

Planimetria di u.i.u. in Comune di Pescara

Via Salara Vecchia

civ. 15

Identificativi Catastali:

Sezione:

Foglio: 31

Particella: 3588

Subalterno: 164

Compilata da:

Donatelli Casimiro

Iscritto all'albo:

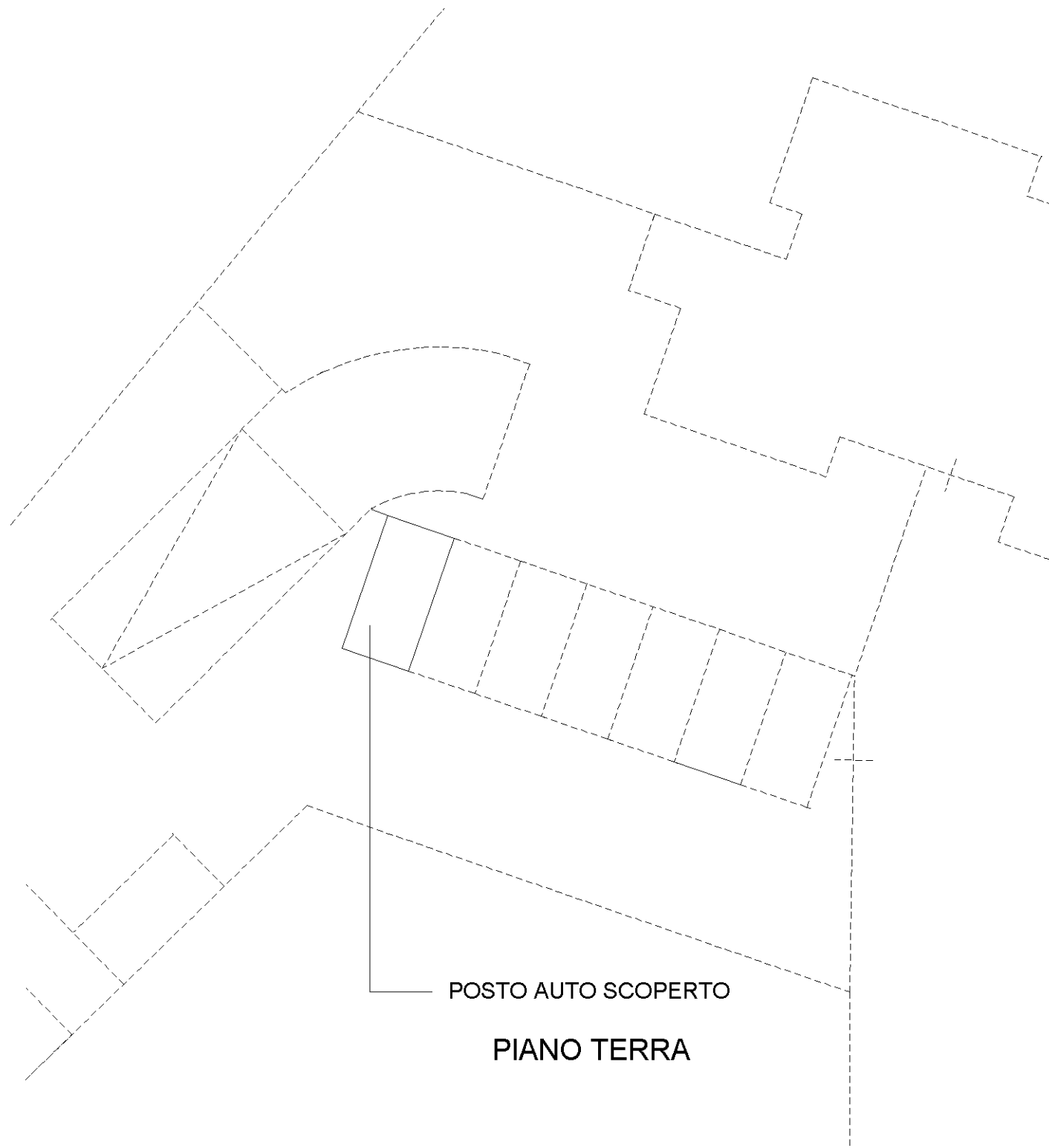
Geometri

Prov. Pescara

N. 1098

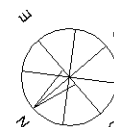
Scheda n. 1

Scala 1:200



POSTO AUTO SCOPERTO

PIANO TERRA



Ultima planimetria in atti

VIA SALARA VECCHIA

**Agenzia del Territorio
CATASTO FABBRICATI
Ufficio Provinciale di
Pescara**

Dichiarazione protocollo n. PE0172296 del 18/10/2013

Planimetria di u.i.u. in Comune di Pescara

Via Salara Vecchia

civ. 15

Identificativi Catastali:

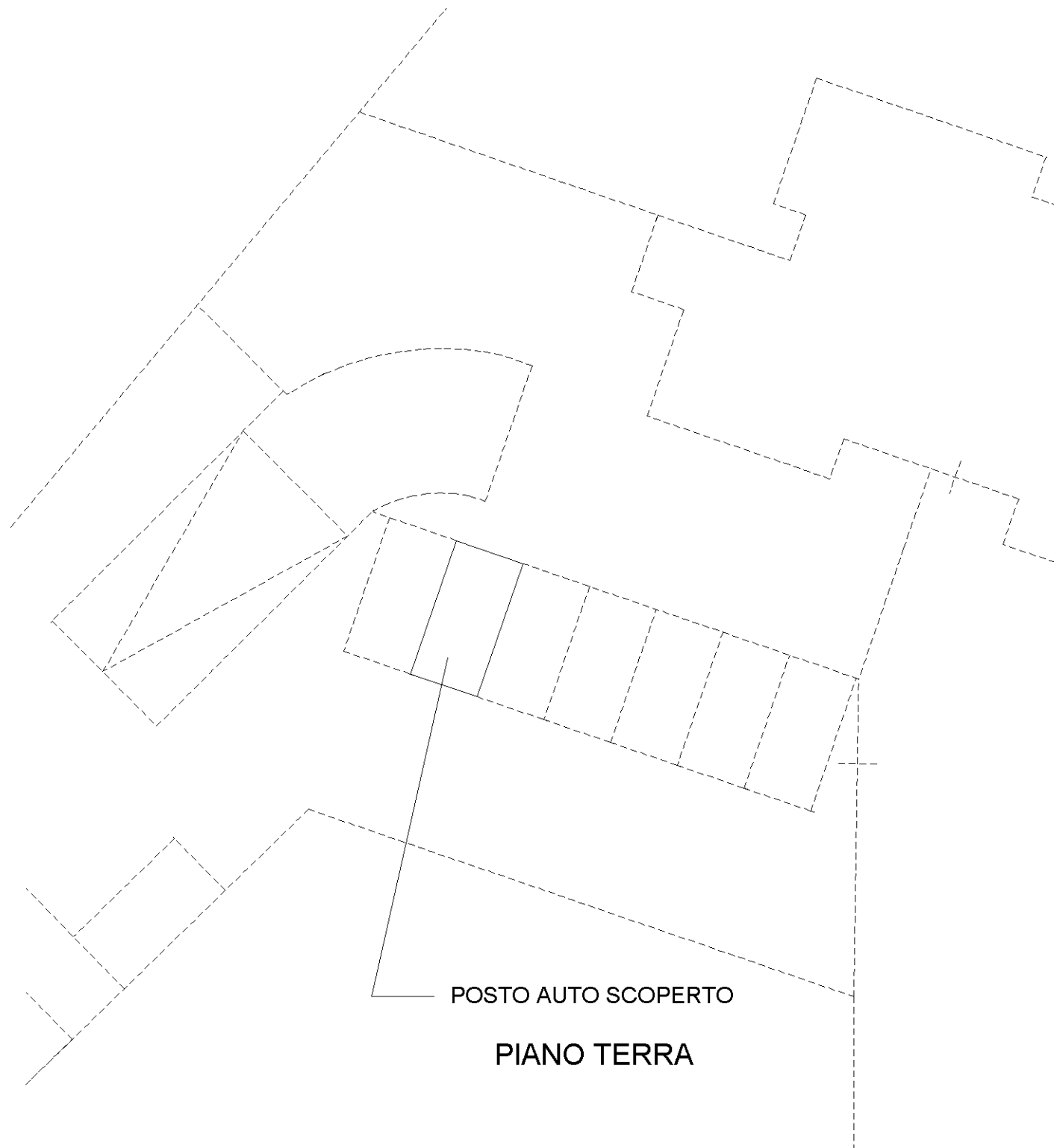
Sezione:
Foglio: 31
Particella: 3588
Subalterno: 165

Compilata da:
Donatelli Casimiro
Iscritto all'albo:
Geometri

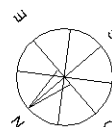
Prov. Pescara

N. 1098

Scheda n. 1 Scala 1:200



POSTO AUTO SCOPERTO
PIANO TERRA



Ultima planimetria in atti

Via Salara Vecchia

Catasto dei Fabbricati - Situazione al 12/12/2016 - Comune di PESCARA (G482) - < Foglio: 31 - Particella: 3588 - Subalterno: 165 >
VIA SALARA VECCHIA n. 15 piano: T;

**Agenzia del Territorio
CATASTO FABBRICATI
Ufficio Provinciale di
Pescara**

Dichiarazione protocollo n. PE0172296 del 18/10/2013

Planimetria di u.i.u. in Comune di Pescara

Via Salara Vecchia

civ. 15

Identificativi Catastali:

Sezione:
Foglio: 31
Particella: 3588
Subalterno: 166

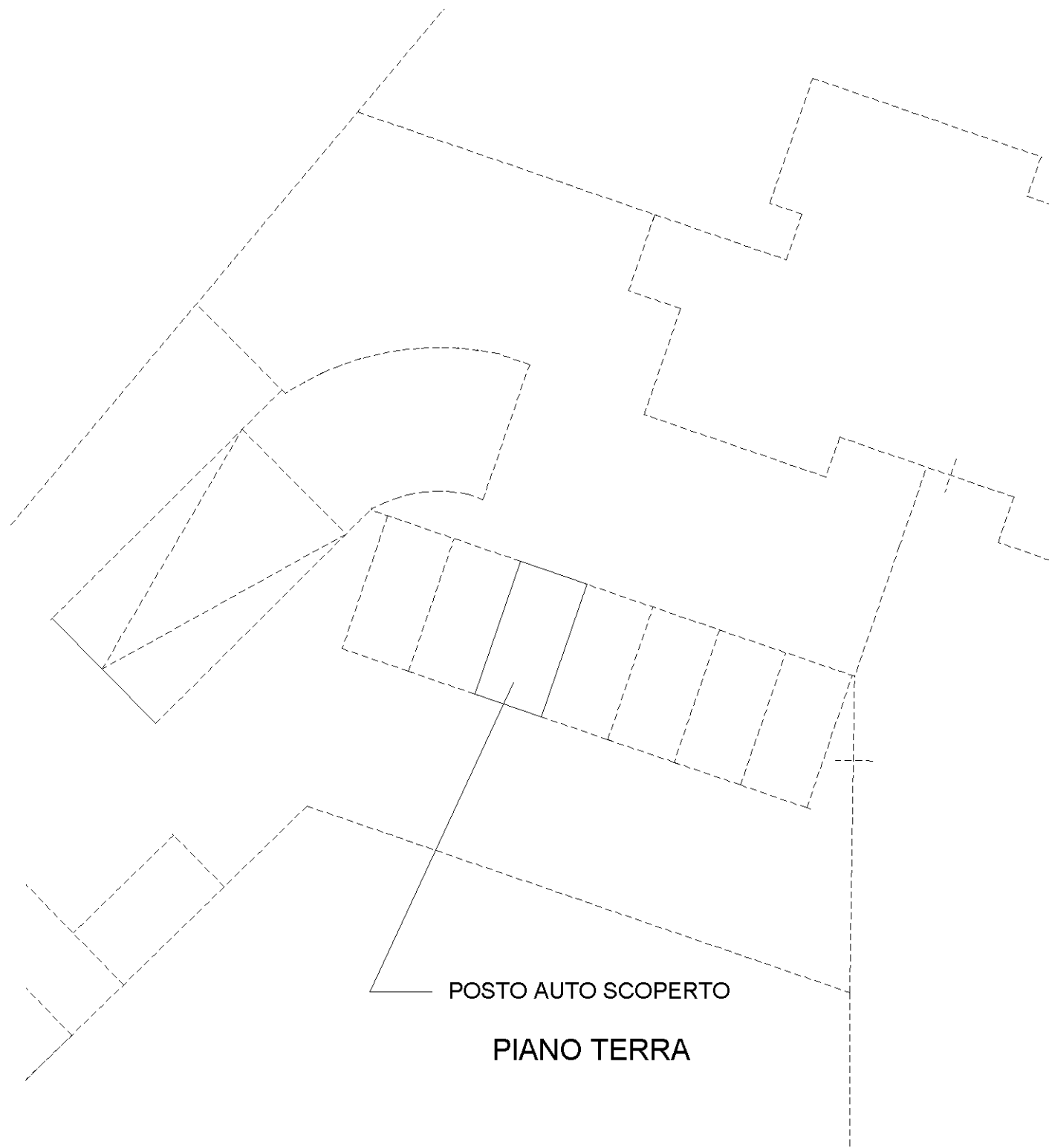
Compilata da:
Donatelli Casimiro
Iscritto all'albo:
Geometri

Prov. Pescara

N. 1098

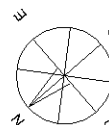
Scheda n. 1

Scala 1:200



POSTO AUTO SCOPERTO

PIANO TERRA



Via Salara Vecchia

Ultima planimetria in atti

Catasto dei Fabbricati - Situazione al 12/12/2016 - Comune di PESCARA (G482) - < Foglio: 31 - Particella: 3588 - Subalterno: 166 >
VIA SALARA VECCHIA n. 15 piano: T;

**Agenzia del Territorio
CATASTO FABBRICATI
Ufficio Provinciale di
Pescara**

Dichiarazione protocollo n. PE0172296 del 18/10/2013

Planimetria di u.i.u. in Comune di Pescara

Via Salara Vecchia

civ. 15

Identificativi Catastali:

Sezione:
Foglio: 31
Particella: 3588
Subalterno: 167

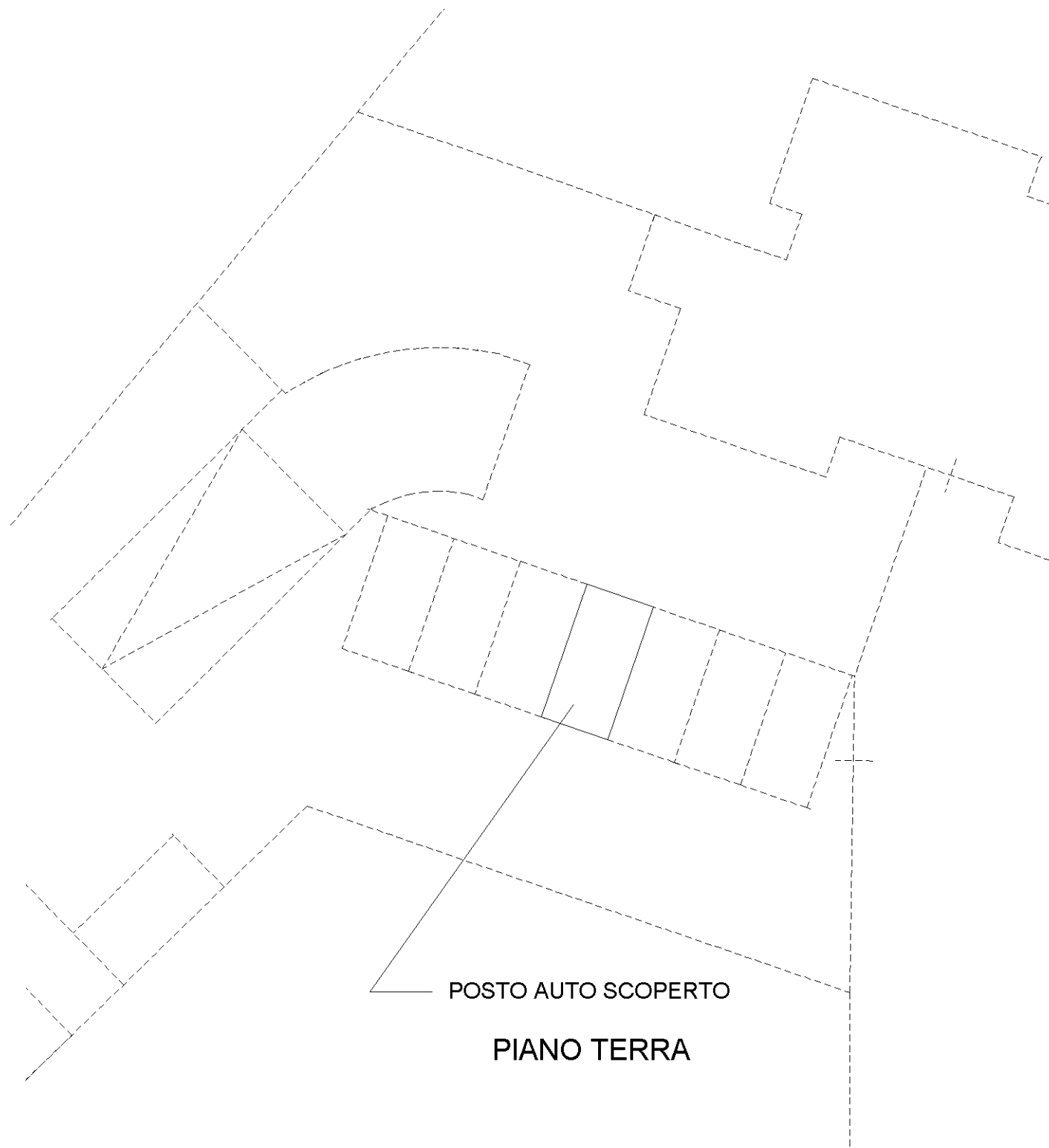
Compilata da:
Donatelli Casimiro
Iscritto all'albo:
Geometri

Prov. Pescara

N. 1098

Scheda n. 1

Scala 1:200



POSTO AUTO SCOPERTO

PIANO TERRA



Ultima planimetria in atti

Via Salara Vecchia

Catasto dei Fabbricati - Situazione al 12/12/2016 - Comune di PESCARA (G482) - < Foglio: 31 - Particella: 3588 - Subalterno: 167 >
VIA SALARA VECCHIA n. 15 piano: T;

**Agenzia del Territorio
CATASTO FABBRICATI
Ufficio Provinciale di
Pescara**

Dichiarazione protocollo n. PE0172296 del 18/10/2013

Planimetria di u.i.u. in Comune di Pescara

Via Salara Vecchia

civ. 15

Identificativi Catastali:

Sezione:
Foglio: 31
Particella: 3588
Subalterno: 168

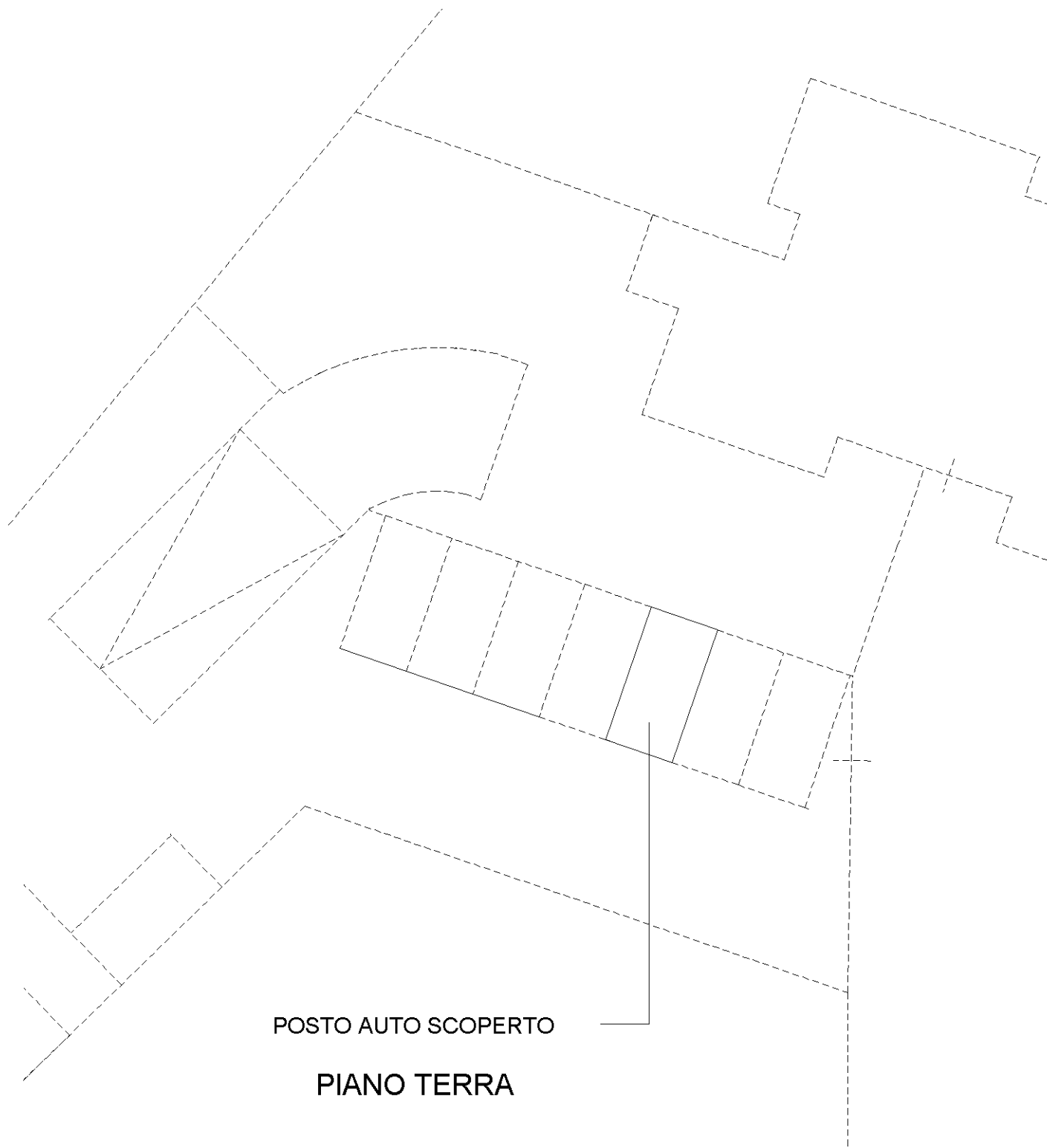
Compilata da:
Donatelli Casimiro
Iscritto all'albo:
Geometri

Prov. Pescara

N. 1098

Scheda n. 1

Scala 1:200



POSTO AUTO SCOPERTO

PIANO TERRA



Ultima planimetria in atti

Via Salara Vecchia

Catasto dei Fabbricati - Situazione al 12/12/2016 - Comune di PESCARA (G482) - < Foglio: 31 - Particella: 3588 - Subalterno: 168 >
VIA SALARA VECCHIA n. 15 piano: T;

**Agenzia del Territorio
CATASTO FABBRICATI
Ufficio Provinciale di
Pescara**

Dichiarazione protocollo n. PE0172296 del 18/10/2013

Planimetria di u.i.u. in Comune di Pescara

Via Salara Vecchia

civ. 15

Identificativi Catastali:

Sezione:
Foglio: 31
Particella: 3588
Subalterno: 169

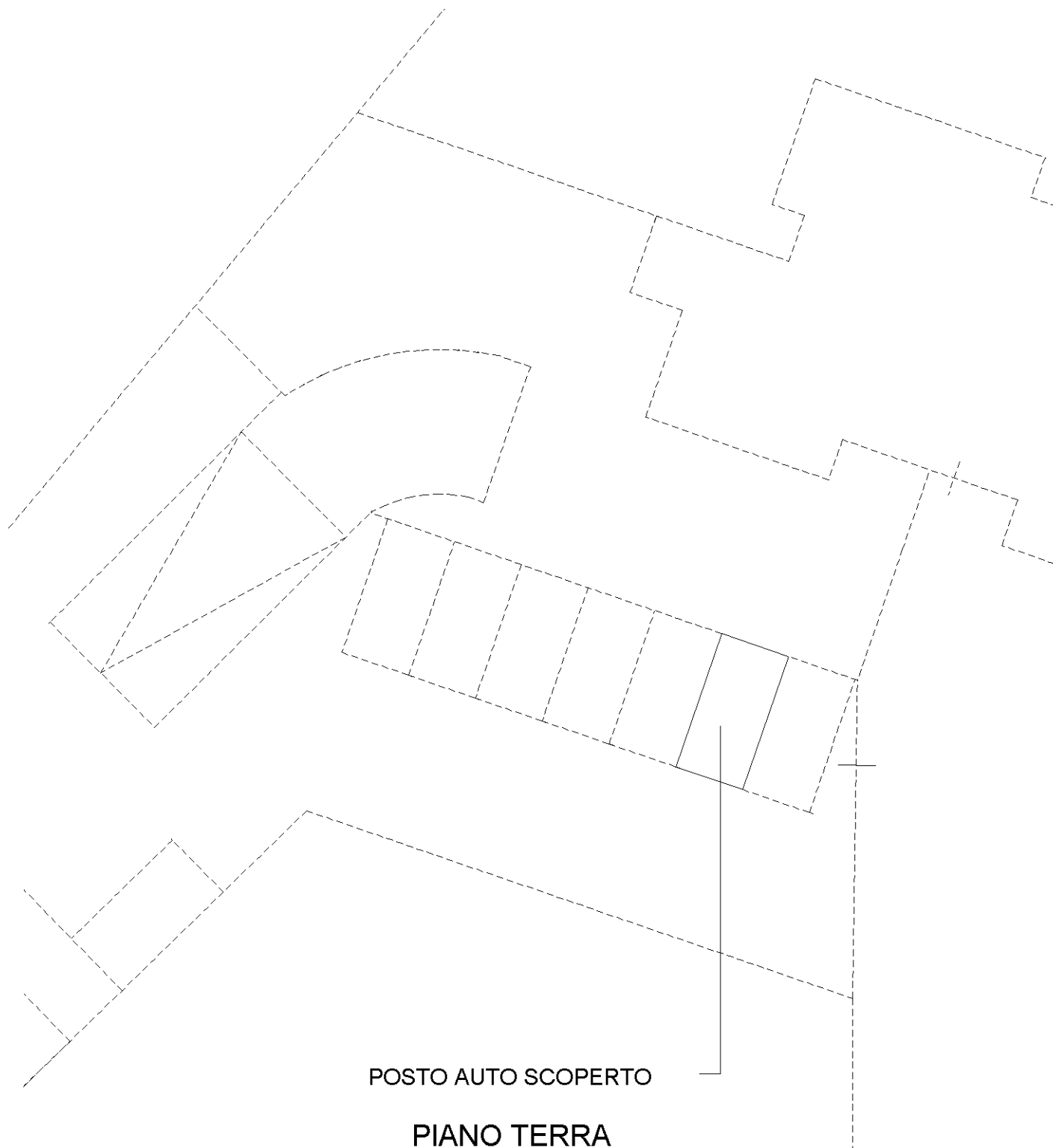
Compilata da:
Donatelli Casimiro
Iscritto all'albo:
Geometri

Prov. Pescara

N. 1098

Scheda n. 1

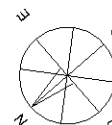
Scala 1:200



POSTO AUTO SCOPERTO

PIANO TERRA

Via Salara Vecchia



Ultima planimetria in atti

Catasto dei Fabbricati - Situazione al 12/12/2016 - Comune di PESCARA (G482) - < Foglio: 31 - Particella: 3588 - Subalterno: 169 >
VIA SALARA VECCHIA n. 15 piano: T;

**Agenzia del Territorio
CATASTO FABBRICATI
Ufficio Provinciale di
Pescara**

Dichiarazione protocollo n. PE0172296 del 18/10/2013

Planimetria di u.i.u. in Comune di Pescara

Via Salara Vecchia

civ. 15

Identificativi Catastali:

Sezione:
Foglio: 31
Particella: 3588
Subalterno: 170

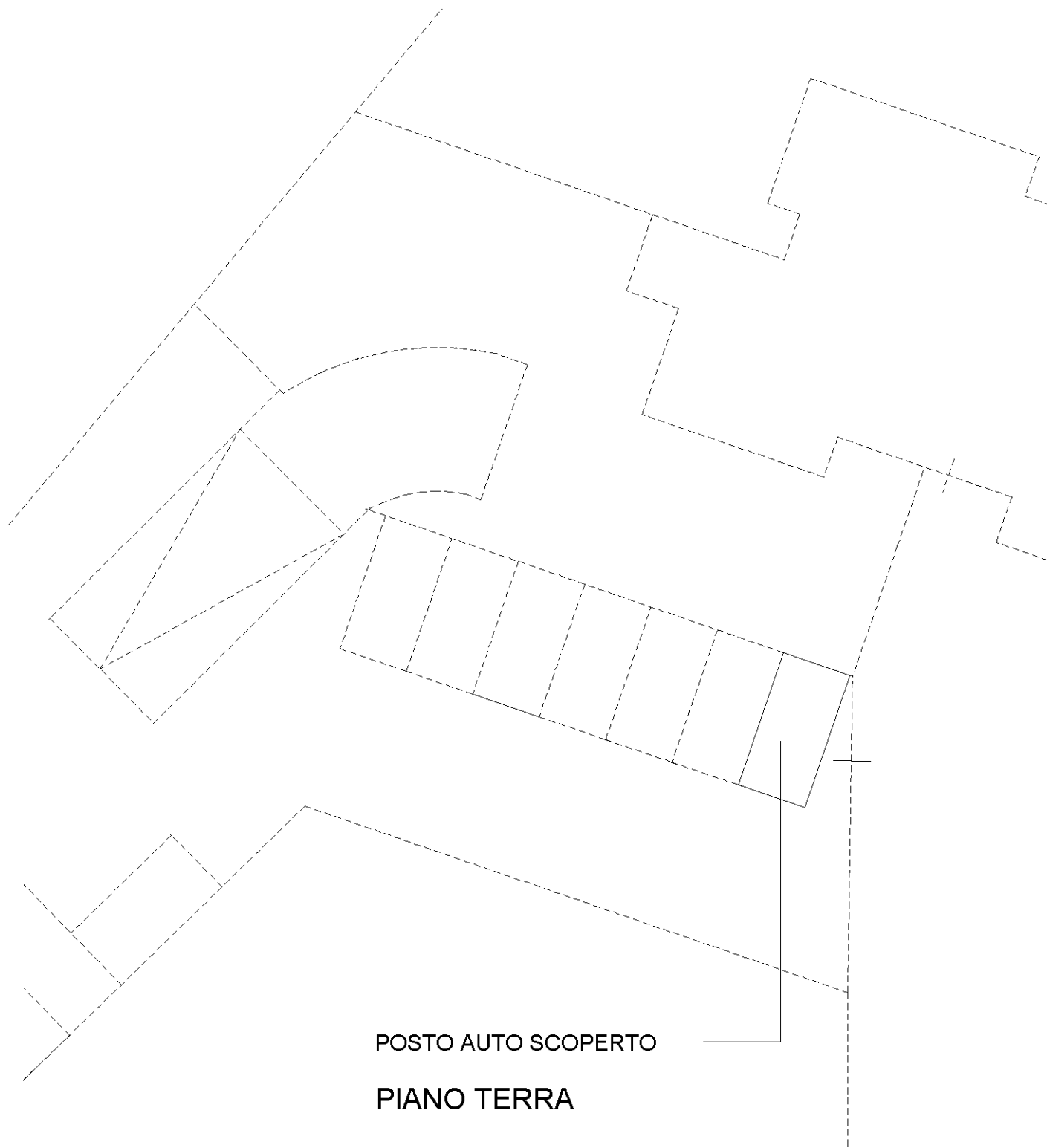
Compilata da:
Donatelli Casimiro
Iscritto all'albo:
Geometri

Prov. Pescara

N. 1098

Scheda n. 1

Scala 1:200



POSTO AUTO SCOPERTO

PIANO TERRA



Via Salara Vecchia

Catasto dei Fabbricati - Situazione al 12/12/2016 - Comune di PESCARA (G482) - < Foglio: 31 - Particella: 3588 - Subalterno: 170 >
VIA SALARA VECCHIA n. 15 piano: T;

Ultima planimetria in atti

**Agenzia del Territorio
CATASTO FABBRICATI
Ufficio Provinciale di
Pescara**

Dichiarazione protocollo n. PE0172296 del 18/10/2013

Planimetria di u.i.u. in Comune di Pescara

Via Salara Vecchia

civ. 15

Identificativi Catastali:

Sezione:

Foglio: 31

Particella: 3588

Subalterno: 171

Compilata da:

Donatelli Casimiro

Iscritto all'albo:

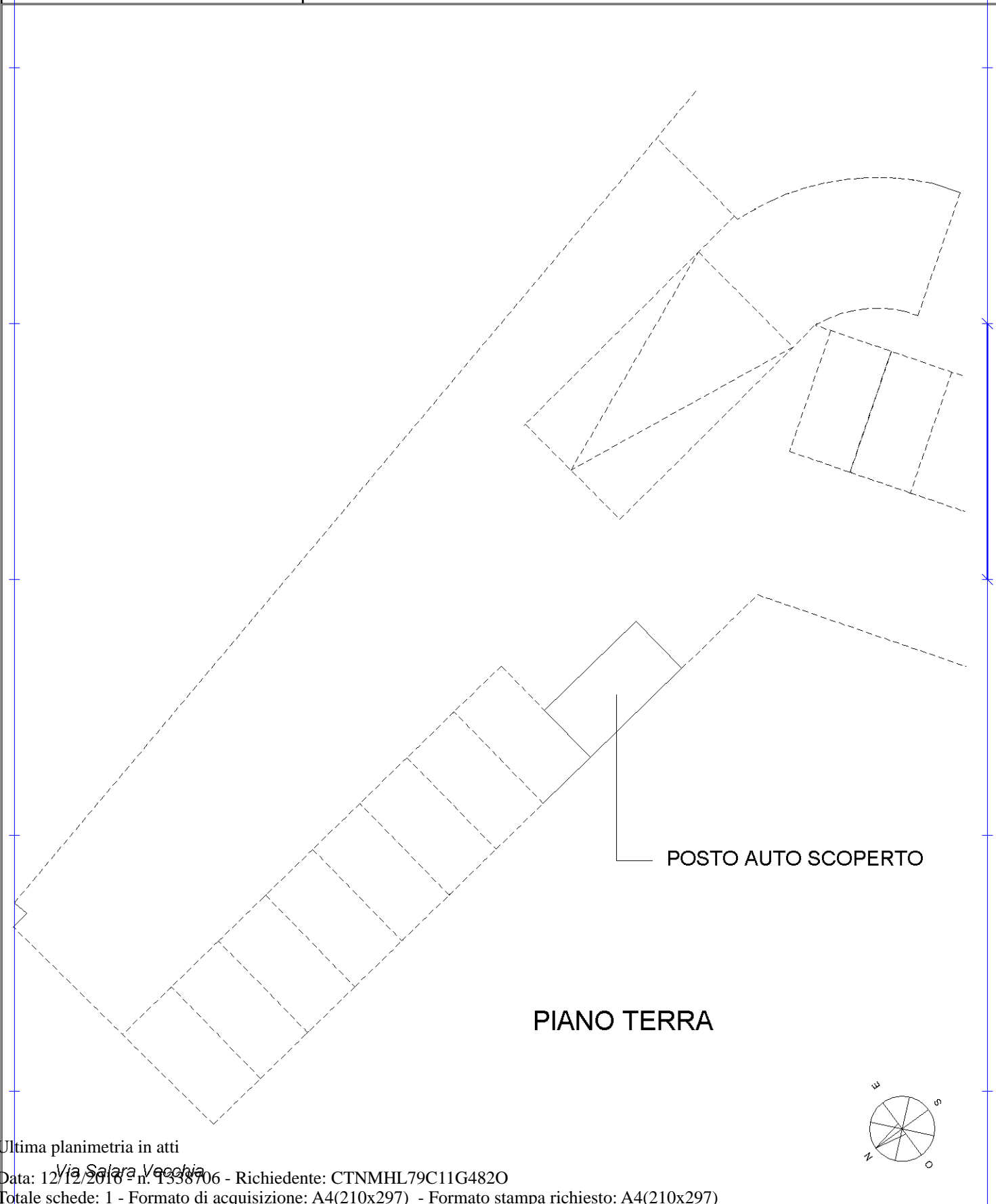
Geometri

Prov. Pescara

N. 1098

Scheda n. 1

Scala 1:200



Ultima planimetria in atti

Data: 12/12/2016 - n. T338706 - Richiedente: CTNMHL79C11G4820

Totale schede: 1 - Formato di acquisizione: A4(210x297) - Formato stampa richiesto: A4(210x297)

Catasto dei Fabbricati - Situazione al 12/12/2016 - Comune di PESCARA (G482) - < Foglio: 31 - Particella: 3588 - Subalterno: 171 >
VIA SALARA VECCHIA n. 15 piano: T;

**Agenzia del Territorio
CATASTO FABBRICATI
Ufficio Provinciale di
Pescara**

Dichiarazione protocollo n. PE0172296 del 18/10/2013

Planimetria di u.i.u. in Comune di Pescara

Via Salara Vecchia

civ. 15

Identificativi Catastali:

Sezione:
Foglio: 31
Particella: 3588
Subalterno: 172

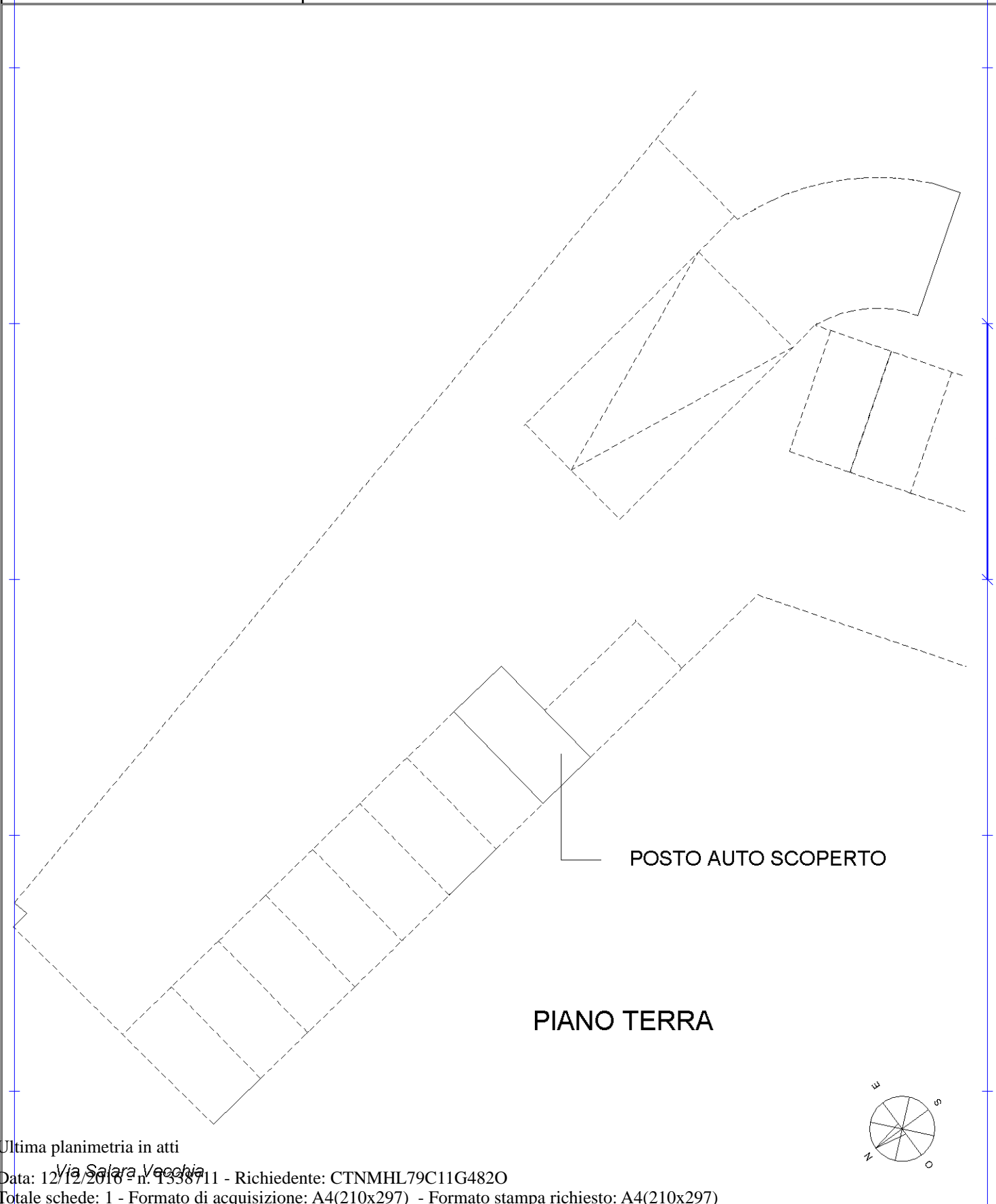
Compilata da:
Donatelli Casimiro
Iscritto all'albo:
Geometri

Prov. Pescara

N. 1098

Scheda n. 1

Scala 1:200



Ultima planimetria in atti

Data: 12/12/2016 - n. T338711 - Richiedente: CTNMHL79C11G4820

Totale schede: 1 - Formato di acquisizione: A4(210x297) - Formato stampa richiesto: A4(210x297)

Catasto dei Fabbricati - Situazione al 12/12/2016 - Comune di PESCARA (G482) - < Foglio: 31 - Particella: 3588 - Subalterno: 172 >
VIA SALARA VECCHIA n. 15 piano: T;

**Agenzia del Territorio
CATASTO FABBRICATI
Ufficio Provinciale di
Pescara**

Dichiarazione protocollo n. PE0172296 del 18/10/2013

Planimetria di u.i.u. in Comune di Pescara

Via Salara Vecchia

civ. 15

Identificativi Catastali:

Sezione:
Foglio: 31
Particella: 3588
Subalterno: 173

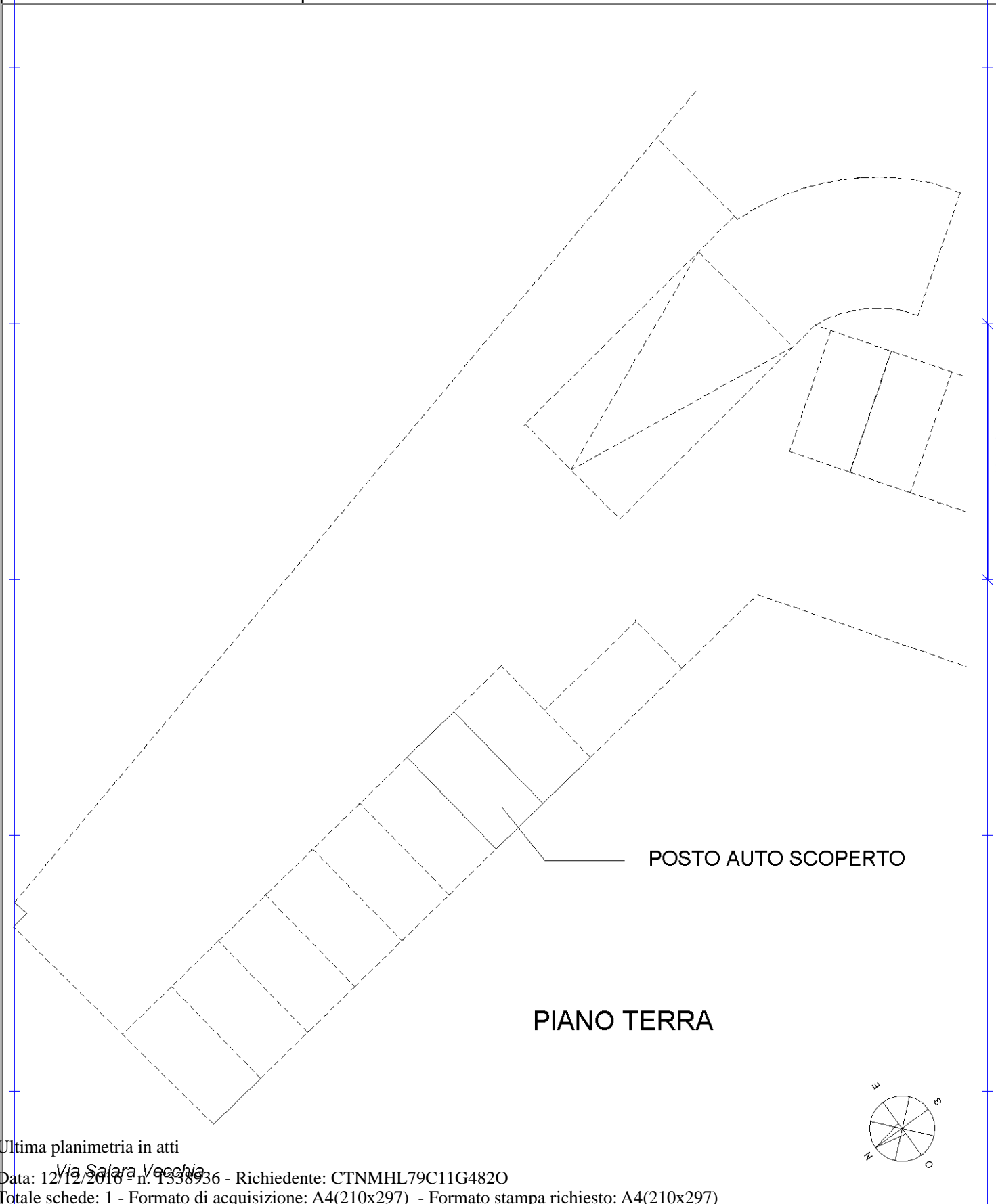
Compilata da:
Donatelli Casimiro
Iscritto all'albo:
Geometri

Prov. Pescara

N. 1098

Scheda n. 1

Scala 1:200



Catasto dei Fabbricati - Situazione al 12/12/2016 - Comune di PESCARA (G482) - < Foglio: 31 - Particella: 3588 - Subalterno: 173 >
VIA SALARA VECCHIA n. 15 piano: T;

Ultima planimetria in atti

Data: 12/12/2016 - n. T338936 - Richiedente: CTNMHL79C11G4820

Totale schede: 1 - Formato di acquisizione: A4(210x297) - Formato stampa richiesto: A4(210x297)

**Agenzia del Territorio
CATASTO FABBRICATI
Ufficio Provinciale di
Pescara**

Dichiarazione protocollo n. PE0172296 del 18/10/2013

Planimetria di u.i.u. in Comune di Pescara

Via Salara Vecchia

civ. 15

Identificativi Catastali:

Sezione:

Foglio: 31

Particella: 3588

Subalterno: 174

Compilata da:

Donatelli Casimiro

Iscritto all'albo:

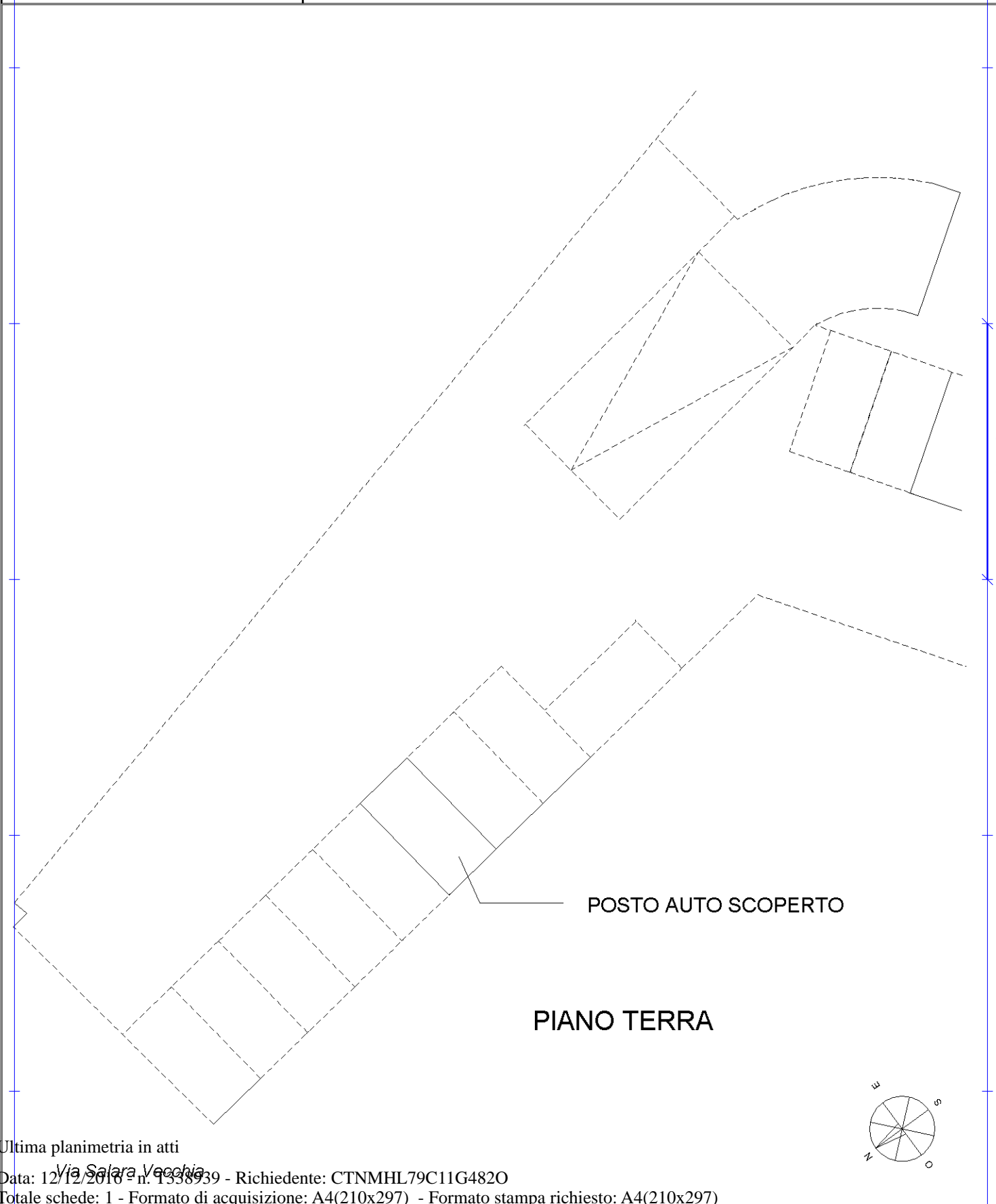
Geometri

Prov. Pescara

N. 1098

Scheda n. 1

Scala 1:200



Ultima planimetria in atti

Via Salara Vecchia

Catasto dei Fabbricati - Situazione al 12/12/2016 - Comune di PESCARA (G482) - < Foglio: 31 - Particella: 3588 - Subalterno: 174 >
VIA SALARA VECCHIA n. 15 piano: T;

**Agenzia del Territorio
CATASTO FABBRICATI
Ufficio Provinciale di
Pescara**

Dichiarazione protocollo n. PE0172296 del 18/10/2013

Planimetria di u.i.u. in Comune di Pescara

Via Salara Vecchia

civ. 15

Identificativi Catastali:

Sezione:

Foglio: 31

Particella: 3588

Subalterno: 175

Compilata da:

Donatelli Casimiro

Iscritto all'albo:

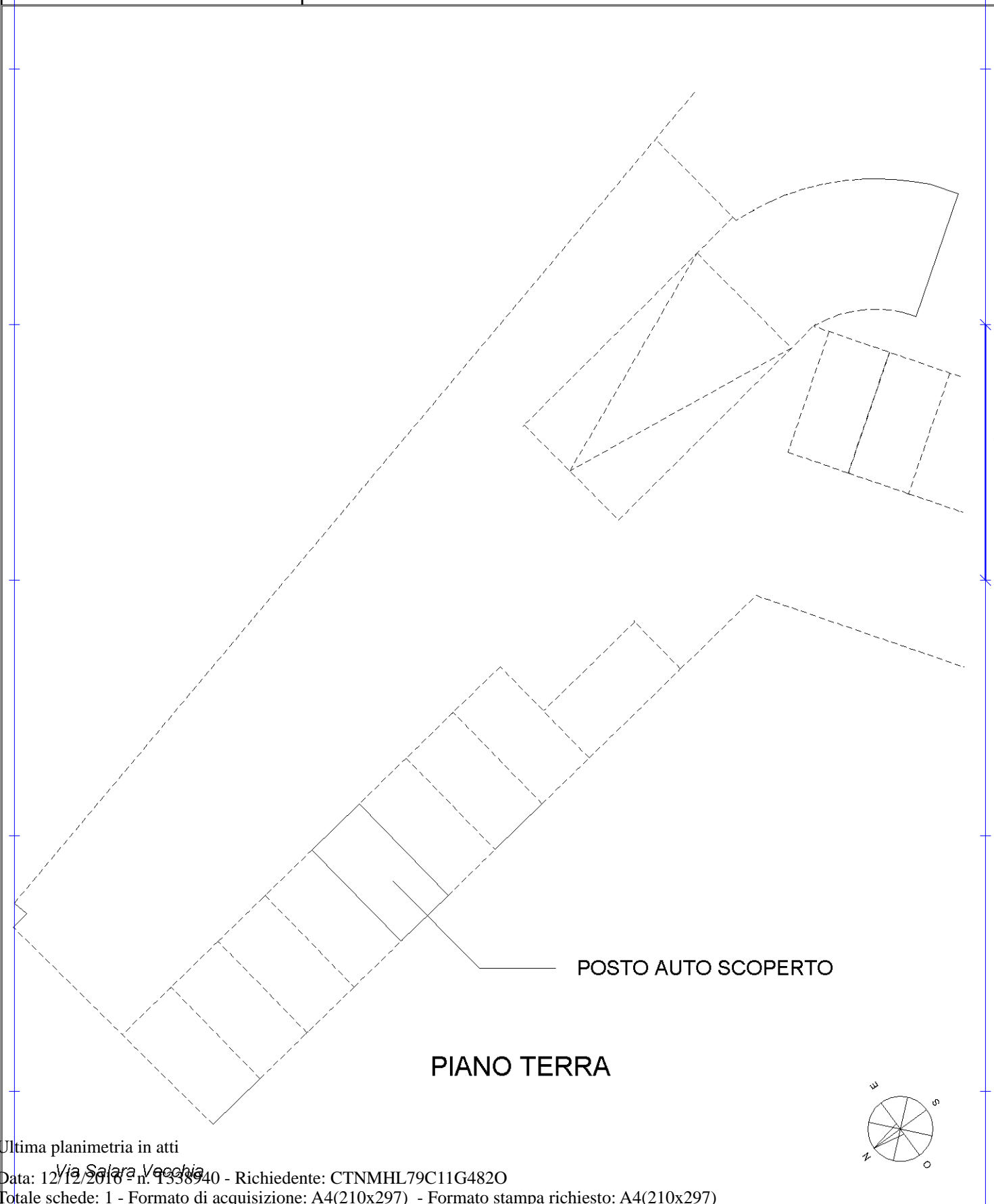
Geometri

Prov. Pescara

N. 1098

Scheda n. 1

Scala 1:200



Ultima planimetria in atti

Data: 12/12/2016 - n. T338940 - Richiedente: CTNMHL79C11G4820

Totale schede: 1 - Formato di acquisizione: A4(210x297) - Formato stampa richiesto: A4(210x297)

Catasto dei Fabbricati - Situazione al 12/12/2016 - Comune di PESCARA (G482) - < Foglio: 31 - Particella: 3588 - Subalterno: 175 >
VIA SALARA VECCHIA n. 15 piano: T;

**Agenzia del Territorio
CATASTO FABBRICATI
Ufficio Provinciale di
Pescara**

Dichiarazione protocollo n. PE0172296 del 18/10/2013

Planimetria di u.i.u. in Comune di Pescara

Via Salara Vecchia

civ. 15

Identificativi Catastali:

Sezione:
Foglio: 31
Particella: 3588
Subalterno: 176

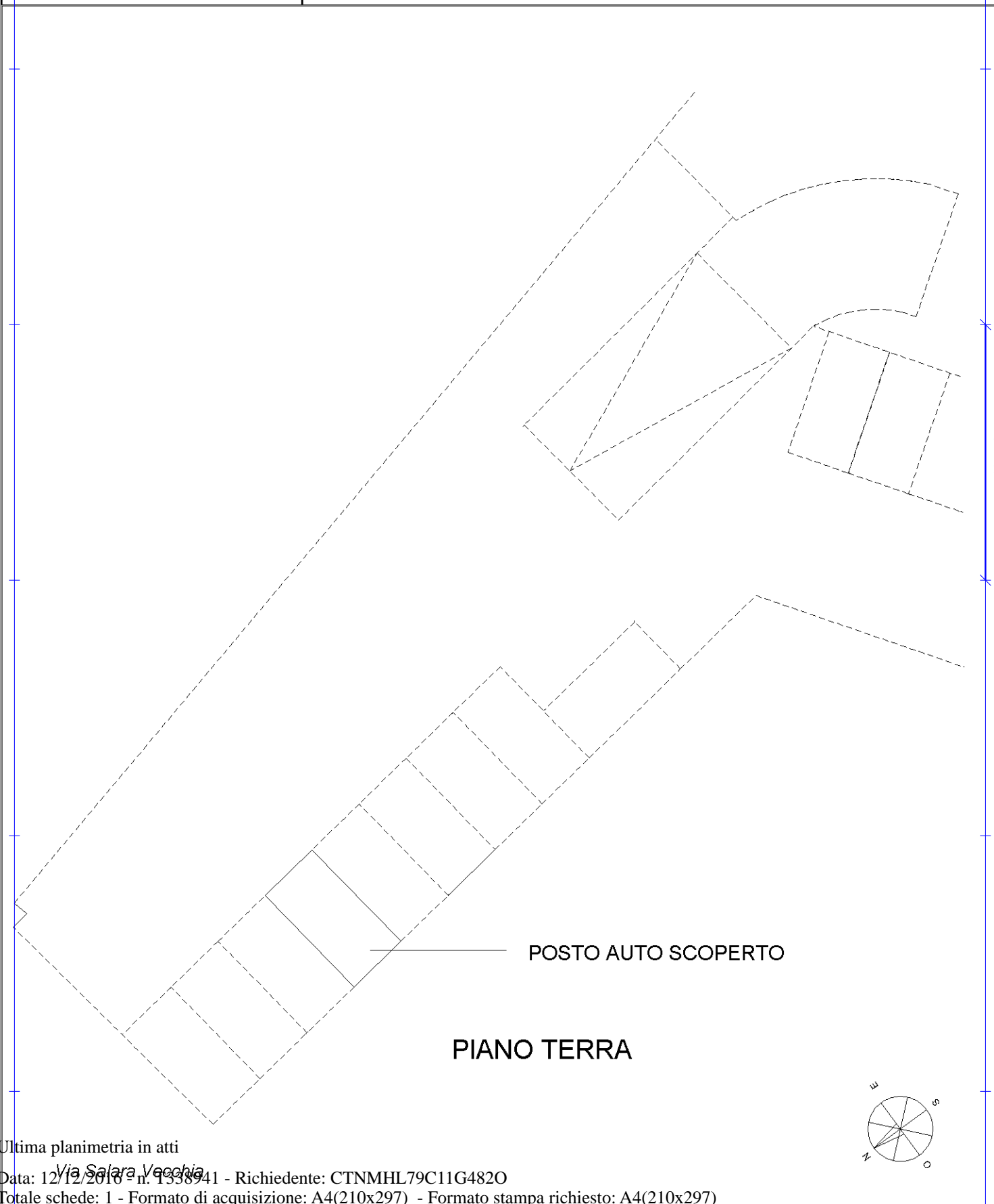
Compilata da:
Donatelli Casimiro
Iscritto all'albo:
Geometri

Prov. Pescara

N. 1098

Scheda n. 1

Scala 1:200



Catasto dei Fabbricati - Situazione al 12/12/2016 - Comune di PESCARA (G482) - < Foglio: 31 - Particella: 3588 - Subalterno: 176 >
VIA SALARA VECCHIA n. 15 piano: T;

Ultima planimetria in atti

**Agenzia del Territorio
CATASTO FABBRICATI
Ufficio Provinciale di
Pescara**

Dichiarazione protocollo n. PE0172296 del 18/10/2013

Planimetria di u.i.u. in Comune di Pescara

Via Salara Vecchia

civ. 15

Identificativi Catastali:

Sezione:

Foglio: 31

Particella: 3588

Subalterno: 177

Compilata da:

Donatelli Casimiro

Iscritto all'albo:

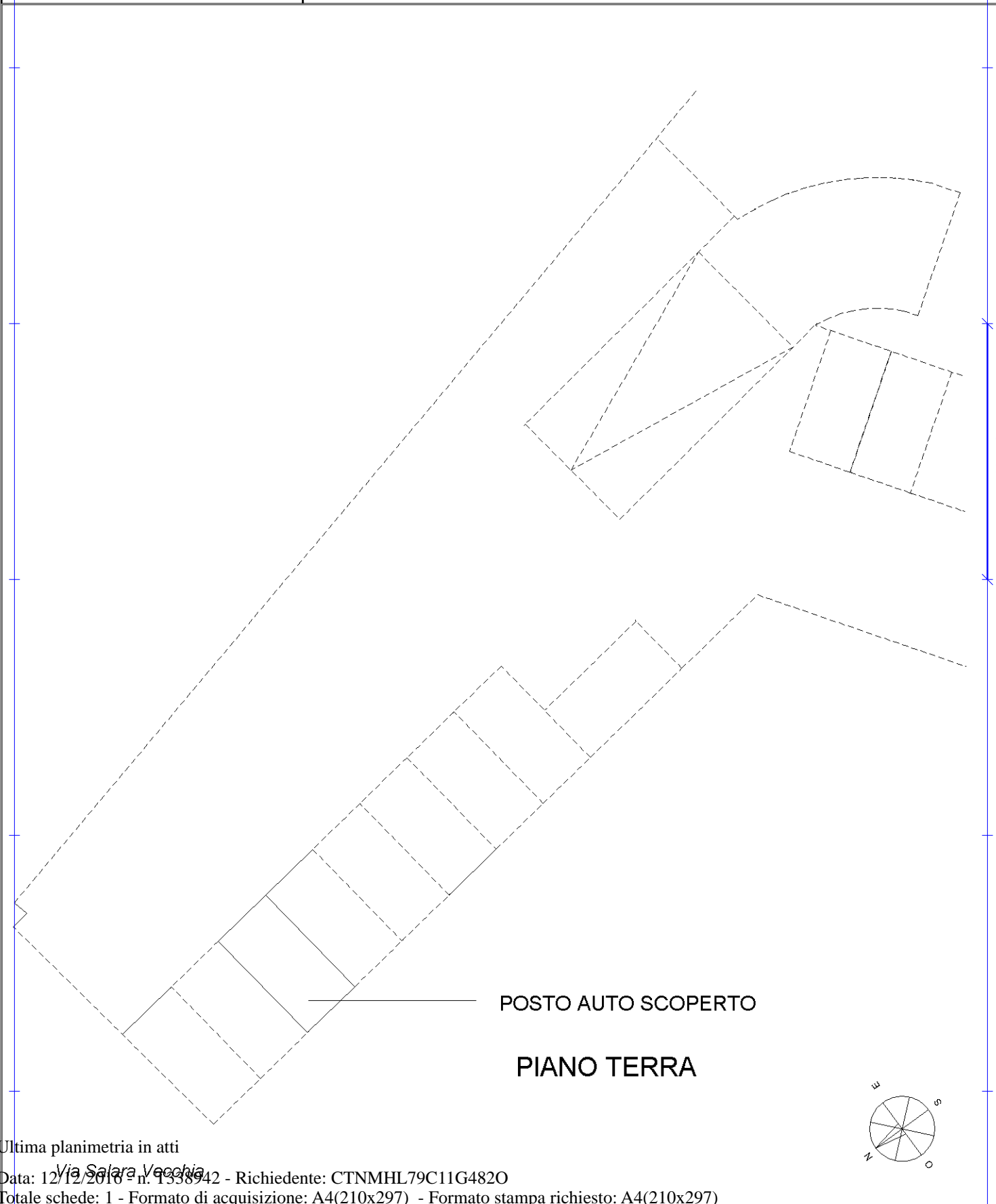
Geometri

Prov. Pescara

N. 1098

Scheda n. 1

Scala 1:200



Ultima planimetria in atti

Data: 12/12/2016 - n. T338942 - Richiedente: CTNMHL79C11G4820

Totale schede: 1 - Formato di acquisizione: A4(210x297) - Formato stampa richiesto: A4(210x297)

Catasto dei Fabbricati - Situazione al 12/12/2016 - Comune di PESCARA (G482) - < Foglio: 31 - Particella: 3588 - Subalterno: 177 >
VIA SALARA VECCHIA n. 15 piano: T;

**Agenzia del Territorio
CATASTO FABBRICATI
Ufficio Provinciale di
Pescara**

Dichiarazione protocollo n. PE0172296 del 18/10/2013

Planimetria di u.i.u. in Comune di Pescara

Via Salara Vecchia

civ. 15

Identificativi Catastali:

Sezione:

Foglio: 31

Particella: 3588

Subalterno: 178

Compilata da:

Donatelli Casimiro

Iscritto all'albo:

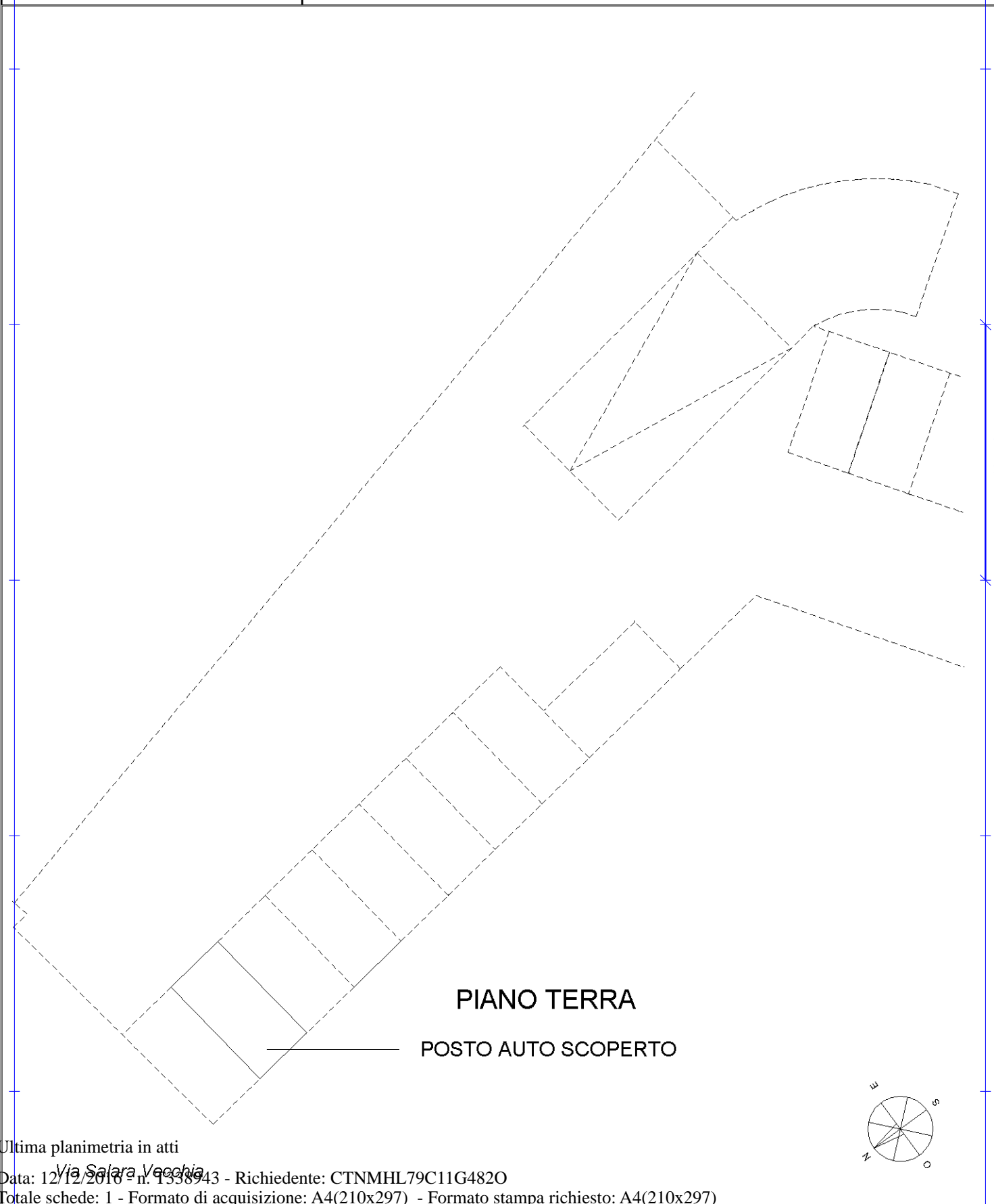
Geometri

Prov. Pescara

N. 1098

Scheda n. 1

Scala 1:200



Catasto dei Fabbricati - Situazione al 12/12/2016 - Comune di PESCARA (G482) - < Foglio: 31 - Particella: 3588 - Subalterno: 178 >
VIA SALARA VECCHIA n. 15 piano: T;

Ultima planimetria in atti

**Agenzia del Territorio
CATASTO FABBRICATI
Ufficio Provinciale di
Pescara**

Dichiarazione protocollo n. PE0172296 del 18/10/2013

Planimetria di u.i.u. in Comune di Pescara

Via Salara Vecchia

civ. 15

Identificativi Catastali:

Sezione:

Foglio: 31

Particella: 3588

Subalterno: 179

Compilata da:
Donatelli Casimiro

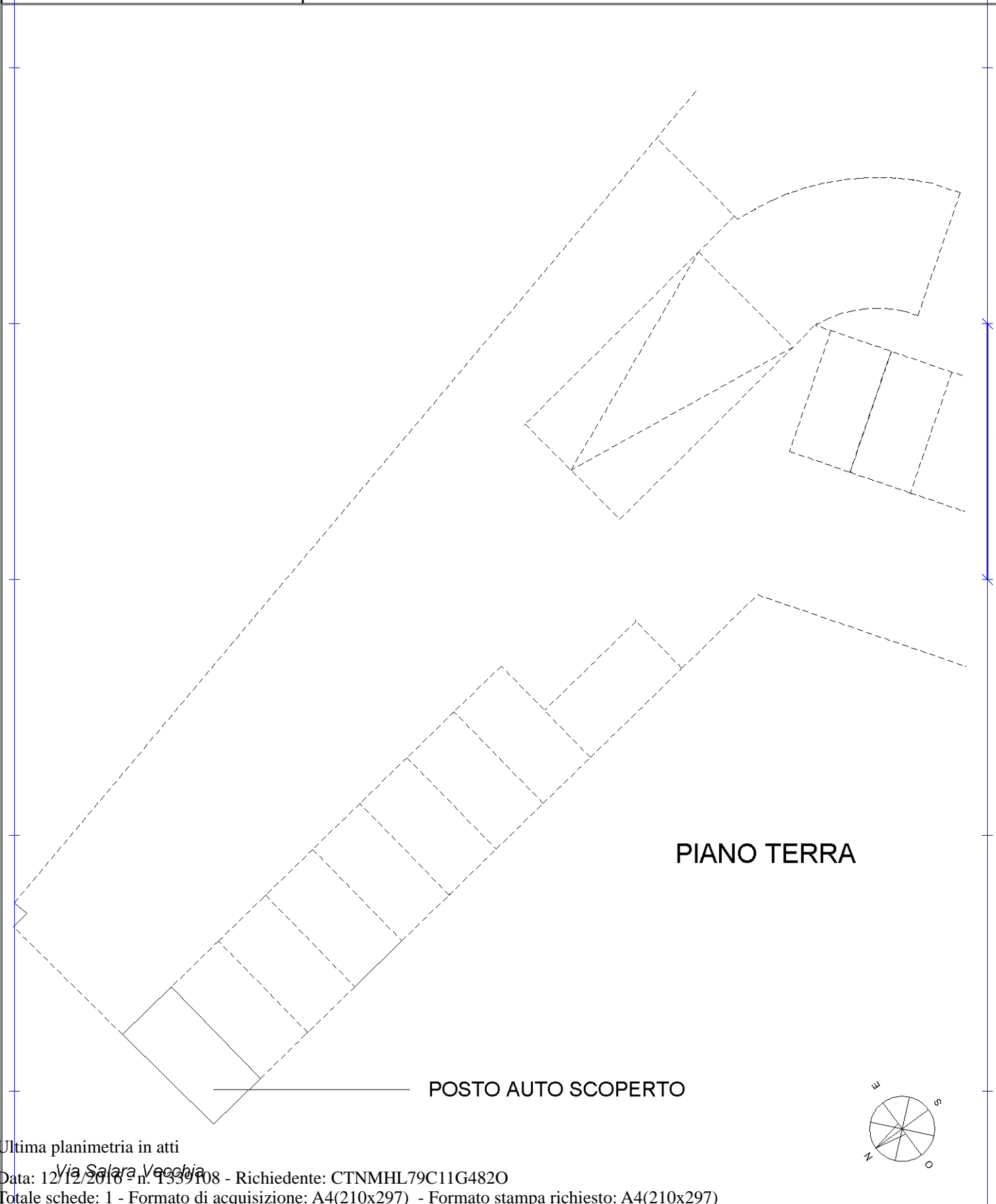
Iscritto all'albo:
Geometri

Prov. Pescara

N. 1098

Scheda n. 1

Scala 1:200



Catasto dei Fabbricati - Situazione al 12/12/2016 - Comune di PESCARA (G482) - < Foglio: 31 - Particella: 3588 - Subalterno: 179 >
VIA SALARA VECCHIA n. 15 piano: T;

Ultima planimetria in atti

ALLEGATO 14
Planimetria catastale rif. BENE n.3

**Agenzia delle Entrate
CATASTO FABBRICATI
Ufficio Provinciale di
Pescara**

Dichiarazione protocollo n. PE0015348 del 11/02/2014

Planimetria di u.i.u. in Comune di Pescara

Via Salara Vecchia

civ.

Identificativi Catastali:

Sezione:
Foglio: 31
Particella: 3607
Subalterno:

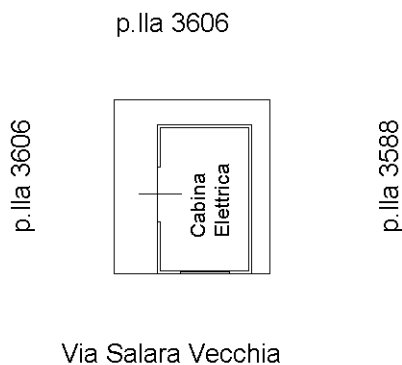
Compilata da:
Donatelli Casimiro
Iscritto all'albo:
Geometri

Prov. Pescara

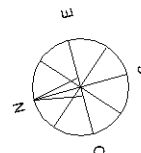
N. 01098

Scheda n. 1

Scala 1:200



PIANO TERRA
H=2,33



Ultima planimetria in atti