Visura storica per immobile

Situazione degli atti informatizzati dall'impianto meccanografico al 04/05/2017

Situazione degli intestati dal 22/03/2017

N.	DATI ANAGRAFICI	CODICE FISCALE	DIRITTI E ONERI REALI
1	LA MONACHELLA S.R.L. con sede in COLLOREDO DI MONTE ALBANO	00609140306	(1) Proprieta` per 1/1
DATI DERIVANTI DA	ISTRUMENTO (ATTO PUBBLICO) del 22/03/2017 Nota presentata con Modello Unico in atti dal 05/04/2017 Repertorio n.: 3383 Rogante: GOTTARDO MARGHERITA Sede: GEMONA DEL FRIULI Registrazione: Sede: MUTAMENTO DI DENOMINAZIONE O RAGIONE SOCIALE (n. 5559.1/2017)		

Situazione degli intestati dal 31/03/2016

N.	DATI ANAGRAFICI	CODICE FISCALE	DIRITTI E ONERI REALI
1	[redacted]	[redacted]	(1) Proprieta` per 1/1 fino al 22/03/2017
DATI DERIVANTI DA	ISTRUMENTO (ATTO PUBBLICO) del 31/03/2016 Nota presentata con Modello Unico in atti dal 06/04/2016 Repertorio n.: 3162 Rogante: VINALE FABIANA Sede: UDINE Registrazione: Sede: TRASFORMAZIONE DI SOCIETA` (n. 5716.1/2016)		

Situazione degli intestati dal 16/05/2007

N.	DATI ANAGRAFICI	CODICE FISCALE	DIRITTI E ONERI REALI
1	[redacted]	[redacted]	(1) Proprieta` per 1/1 fino al 31/03/2016
DATI DERIVANTI DA	VOLTURA D'UFFICIO del 16/05/2007 protocollo n. UD0357393 Voltura in atti dal 01/08/2007 Repertorio n.: 104273 Rogante: RICCIONI Sede: UDINE Registrazione: Sede: RICH ANNOT. X TRASF. SOC.-IST. 340633/07 (n. 16589.1/2007)		

Situazione degli intestati dal 12/03/1996

N.	DATI ANAGRAFICI	CODICE FISCALE	DIRITTI E ONERI REALI
1	[redacted]	[redacted]	(1) Proprieta` fino al 16/05/2007
DATI DERIVANTI DA	VARIAZIONE del 12/03/1996 in atti dal 12/03/1996 Registrazione: I N.165 SUB.1-166-498 SUB.1-499 SUB.1 DEL F.9 VARIATI PER FUSIONE*I SUB.1-3 DEL N.501 SOST. DAL SUB.4 (n. 8331/1996)		

Per ulteriori variazioni richiedere le visure storiche dei seguenti immobili soppressi, originari del precedente:

- foglio 9 particella 165 subalterno 1
- foglio 9 particella 166 subalterno
- foglio 9 particella 498 subalterno 1
- foglio 9 particella 499 subalterno 1
- foglio 9 particella 501 subalterno 1
- foglio 9 particella 501 subalterno 3

Unità immobiliari n. 1 Ricevuta n. 19312 Tributi erariali: Euro 1,00

Visura ordinaria

Richiedente: **LAVARONI**

* Codice Fiscale Validato in Anagrafe Tributaria

MODULARIO F. rig. 4and 498

MINISTERO DELLE FINANZE
DIREZIONE GENERALE DEL CATASTO E DEI SS.TT.EE.

CATASTO EDILIZIO URBANO (RDL 13-4-1939, n. 652)

MOD. AN (CEU)

LIRE 605

Planimetria di u.i.u. in Comune di COLLOREDO DI M.A. via ERMES DI COLLOREDO civ. 4

QUADRO DI UNIONE SUBALTERNI

PIANTA PIANO TERRA

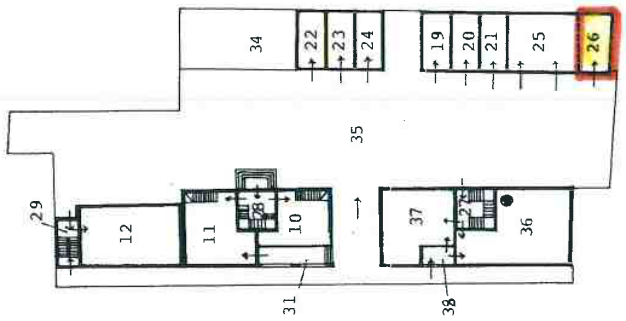

ORIENTAMENTO

SCALA DI 1:500

PIANTA PIANO SACNTINATO

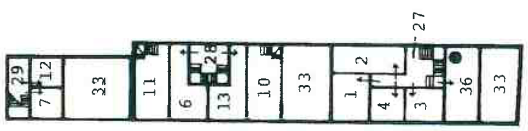

PIANTA PRIMO PIANO

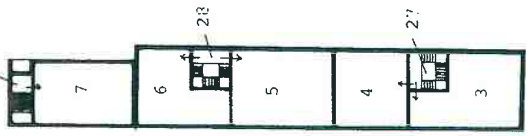

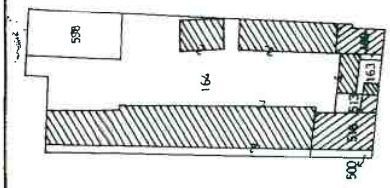

Estratto di mappa
Comune di Colloredo di
Monte Albano
Foglio 9
Mappale 164

PIANTA TERZO PIANO

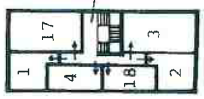

PIANTA SECONDO PIANO

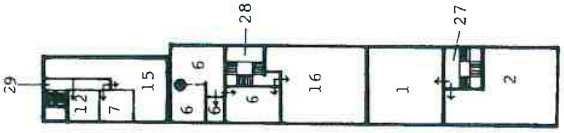

RISERVATO ALL'UFFICIO

Dichiarazione di N.C. ☒
Denuncia di variazione ☐

Compilata dal geometra
(titolo, cognome e nome)
BERTOLDI Bruno

Iscritto all'albo dei Geometri
della provincia di UDINE n. 1826

Identificativi catastali
F. 9 n. 164 sub. dal n. 1 al n. 9

Mod. 97 ALLEGATO (D.M. 701/94)

Catasto dei Fabbricati - Situazione al 04/05/2017 - Comune di COLLOREDO MONTE ALBANO (C863) - Foglio: 9 - Particella: 164 - Elaborato planimetrico

Ultima planimetria in atti

MODULARIO F. rig. rend. 444

MINISTERO DELLE FINANZE
DIREZIONE GENERALE DEL CATASTO E DEI SS.TT.EE.

CATASTO EDILIZIO URBANO (RDL 13-4-1939, n. 652)

MOD. AN (CEU)

LIRE 605

Planimetria di u.i.u. in Comune di COLLOREDO DI M.A. via ERMES DI COLLOREDO civ. 4

QUADRO DI UNIONE SUBALTERNI

PIANTA PIANO TERRA

PIANTA PIANO SACNTINATO

PIANTA PRIMO PIANO

PIANTA TERZO PIANO

PIANTA SECONDO PIANO

ORIENTAMENTO

SCALA DI 1:500

Estratto di mappa
Comune di Colloredo di
Monte Albano
Foglio 9
Mappale 164

RISERVATO ALL'UFFICIO

Dichiarazione di N.C. ☒
Denuncia di variazione ☐

Compilata dal geometra
(Titolo, cognome e nome)
BERTOLDI Bruno
iscritto all'albo dei Geometri
della provincia di UDINE n. 1826

Identificativi catastali
F. 9 n. 164 sub. dal n. 1 al n. 1

Foglio 9 - Particella: 164 - Elaborato planimetrico
ALBANO (C883) - Foglio 9

Catasto dei Fabbricati - Situazione al 04/05/2017 - Comune di COLLOREDO MONTE ALBANO (C883)

Ultima planimetria in atti

MODULARIO F. - Sig. cend. 497

MOD. B (Nuovo Catasto Edilizio Urbano)

Lire 200

MINISTERO DELLE FINANZE

DIREZIONE GENERALE DEL CATASTO E DEI SERVIZI TECNICI ERARIALI

NUOVO CATASTO EDILIZIO URBANO

(R. DECRETO-LEGGE 13 APRILE 1939, N. 652)

Planimetria dell'immobile situato nel Comune di COLLOREDO M.A. *Via* ERMES DI COLLOREDO

Ditta TABOGA LEANDRO NATO A COLLOREDO M.A. IL 26.03.1948 - TBG LDR 48C26 C885G
YOKO KUBOTA NATA A TAITO-KU TOKYO (GIAPPONE) IL 26.06.1947 - KBT YKO 47H66 Z211H

Allegata alla dichiarazione presentata all'Ufficio Tecnico Erariale di UDINE

PIANO TERRA (Sub. 26)

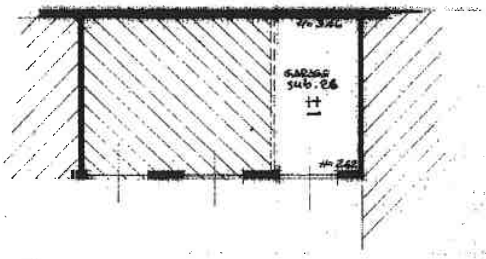

COLLOREDO DI M.A.
Fg 9 n° 164 sub. 26
SCALA 1:1000



ORIENTAMENTO Nord

SCALA DI 1:200

SPAZIO RISERVATO PER LE ANNOTAZIONI D'UFFICIO	
DATA	9
PROT. N°	164
	26

Compilata dal GEOMETRA
(Titolo, nome e cognome del tecnico)
MAURO LODOLO

Iscritto all'Albo de i GEOMETRI

della Provincia di UDINE

DATA

Firma:

Catasto dei Fabbricati - Situazione al 04/05/2017 - Comune di COLLOREDO MONTE ALBANO(C885) - < Foglio: 9 Particelle: 164 - Subalterno 26 >
VIA ERMES DI COLLOREDO piano: T;

Agenzia Entrate

Direzione Provinciale di Udine
Ufficio Provinciale - Territorio
Servizi Catastali

Data: 04/05/2017 - Ora: 12.11.46 Segue
Visura n.: UD0054054 Pag: 1

Visura storica per immobile

Situazione degli atti informatizzati dall'impianto meccanografico al 04/05/2017

Dati della richiesta	**Comune di COLLOREDO MONTE ALBANO (Codice: C885)** **Provincia di UDINE** **Foglio: 9 Particella: 164 Sub.: 26**
Catasto Fabbricati	**Dati relativi all'immobile selezionato**

INTESTATO

1	LA MONACHELLA S.R.L. con sede in COLLOREDO DI MONTE ALBANO	00609140306*	(1) Proprieta` per 1/1

Unità immobiliare dal 09/11/2015

N.	DATI IDENTIFICATIVI				DATI DI CLASSAMENTO							DATI DERIVANTI DA
	Sezione Urbana	Foglio	Particella	Sub	Zona Cens.	Micro Zona	Categoria	Classe	Consistenza	Superficie Catastale	Rendita	
1		9	164	26			C/6	3	22 m²	Totale: 24 m²	Euro 34,09	Variazione del 09/11/2015 - Inserimento in visura dei dati di superficie.
Indirizzo	VIA ERMES DI COLLOREDO piano: T;											
Notifica	-				**Partita**	444		**Mod.58**	100			

Situazione dell'unità immobiliare dal 01/01/1992

N.	DATI IDENTIFICATIVI				DATI DI CLASSAMENTO							DATI DERIVANTI DA
	Sezione Urbana	Foglio	Particella	Sub	Zona Cens.	Micro Zona	Categoria	Classe	Consistenza	Superficie Catastale	Rendita	
1		9	164	26			C/6	3	22 m²		Euro 34,09 L. 66.000	VARIAZIONE del 01/01/1992 VARIAZIONE DEL QUADRO TARIFFARIO
Indirizzo	, VIA ERMES DI COLLOREDO piano: T;											
Notifica	-				**Partita**	444		**Mod.58**	100			

Situazione dell'unità immobiliare dal 21/01/1989

N.	DATI IDENTIFICATIVI				DATI DI CLASSAMENTO							DATI DERIVANTI DA
	Sezione Urbana	Foglio	Particella	Sub	Zona Cens.	Micro Zona	Categoria	Classe	Consistenza	Superficie Catastale	Rendita	
1		9	164	26			C/6	3	22 m²		L. 70	CLASSAMENTO AUTOMATICO del 21/01/1989 in atti dal 12/01/1993 (n. 5297/1989)
Indirizzo	, VIA ERMES DI COLLOREDO piano: T;											

Visura storica per immobile

Situazione degli atti informatizzati dall'impianto meccanografico al 04/05/2017

Notifica	-	**Partita**	444	**Mod.58**	100

Situazione dell'unità immobiliare dall'impianto meccanografico

N.	DATI IDENTIFICATIVI				DATI DI CLASSAMENTO							DATI DERIVANTI DA
	Sezione Urbana	Foglio	Particella	Sub	Zona Cens.	Micro Zona	Categoria	Classe	Consistenza	Superficie Catastale	Rendita	
1		9	164	26								Impianto meccanografico del 01/01/1989

Indirizzo	, VIA ERMES DI COLLOREDO piano: T;				
Notifica	-	**Partita**	642	**Mod.58**	-

Situazione degli intestati dal 22/03/2017

N.	DATI ANAGRAFICI	CODICE FISCALE	DIRITTI E ONERI REALI
1	LA MONACHELLA S.R.L. con sede in COLLOREDO DI MONTE ALBANO	00609140306	(1) Proprieta` per 1/1
DATI DERIVANTI DA	ISTRUMENTO (ATTO PUBBLICO) del 22/03/2017 Nota presentata con Modello Unico in atti dal 05/04/2017 Repertorio n.: 3383 Rogante: GOTTARDO MARGHERITA Sede: GEMONA DEL FRIULI Registrazione: Sede: MUTAMENTO DI DENOMINAZIONE O RAGIONE SOCIALE (n. 5559.1/2017)		

Situazione degli intestati dal 31/03/2016

N.	DATI ANAGRAFICI	CODICE FISCALE	DIRITTI E ONERI REALI
1	[redacted]	[redacted]	(1) Proprieta` per 1/1 fino al 22/03/2017
DATI DERIVANTI DA	ISTRUMENTO (ATTO PUBBLICO) del 31/03/2016 Nota presentata con Modello Unico in atti dal 06/04/2016 Repertorio n.: 3162 Rogante: VINALE FABIANA Sede: UDINE Registrazione: Sede: TRASFORMAZIONE DI SOCIETA` (n. 5716.1/2016)		

Situazione degli intestati dal 16/05/2007

N.	DATI ANAGRAFICI	CODICE FISCALE	DIRITTI E ONERI REALI
1	[redacted]	[redacted]	(1) Proprieta` per 1/1 fino al 31/03/2016
DATI DERIVANTI DA	VOLTURA D'UFFICIO del 16/05/2007 protocollo n. UD0357393 Voltura in atti dal 01/08/2007 Repertorio n.: 104273 Rogante: RICCIONI Sede: UDINE Registrazione: Sede: RICH ANNOT. X TRASF. SOC.-IST. 340633/07 (n. 16589.1/2007)		

Situazione degli intestati dal 26/11/1997

N.	DATI ANAGRAFICI	CODICE FISCALE	DIRITTI E ONERI REALI
1	[redacted]	[redacted]	(1) Proprieta` fino al 16/05/2007
DATI DERIVANTI DA	ISTRUMENTO (ATTO PUBBLICO) del 26/11/1997 Voltura in atti dal 26/11/1998 Repertorio n.: 49893 Rogante: BRUNO PANELLA Sede: UDINE Registrazione: COMPRAVENDITA (n. 14006.1/1997)		

Direzione Provinciale di Udine
Ufficio Provinciale - Territorio
Servizi Catastali

Data: 04/05/2017 - Ora: 12.11.46 Fine

Visura n.: UD0054054 Pag: 3

Visura storica per immobile

Situazione degli atti informatizzati dall'impianto meccanografico al 04/05/2017

Situazione degli intestati dal 30/05/1991

N.	DATI ANAGRAFICI	CODICE FISCALE	DIRITTI E ONERI REALI
1	[redacted]	[redacted]	(1) Proprieta` per 10000/10000 fino al 26/11/1997
DATI DERIVANTI DA	DENUNZIA (NEI PASSAGGI PER CAUSA DI MORTE) del 30/05/1991 Voltura in atti dal 26/09/1998 Registrazione: UR Volume: 1351 n: 56 del 14/11/1994 (n. 12932.1/1994)		

Situazione degli intestati relativa ad atto del 24/10/1987 (antecedente all'impianto meccanografico)

N.	DATI ANAGRAFICI	CODICE FISCALE	DIRITTI E ONERI REALI
1	[redacted]	[redacted]	fino al 30/05/1991
2	[redacted]	[redacted]	fino al 30/05/1991
DATI DERIVANTI DA	ISTRUMENTO (ATTO PUBBLICO) del 24/10/1987 Voltura in atti dal 11/12/1993 Repertorio n.: 10017 Rogante: POANELLA BRUNO Sede: UDINE Registrazione: UR n: 2166 del 27/10/1987 (n. 9129.4/1989)		

Situazione degli intestati dall'impianto meccanografico

N.	DATI ANAGRAFICI	CODICE FISCALE	DIRITTI E ONERI REALI
1	[redacted]	[redacted]	(1) Proprieta` per 76/1000 fino al 24/10/1987
2	[redacted]	[redacted]	(1) Proprieta` per 420/1000 fino al 24/10/1987
3	[redacted]	[redacted]	(1) Proprieta` per 79/1000 fino al 24/10/1987
4	[redacted]	[redacted]	(1) Proprieta` per 88/1000 fino al 24/10/1987
5	[redacted]	[redacted]	(1) Proprieta` per 89/1000 fino al 24/10/1987
6	[redacted]	[redacted]	(1) Proprieta` per 74/1000 fino al 24/10/1987
7	[redacted]	[redacted]	fino al 24/10/1987
8	[redacted]	[redacted]	fino al 24/10/1987
9	[redacted]	[redacted]	(1) Proprieta` per 82/1000 fino al 24/10/1987
DATI DERIVANTI DA	Impianto meccanografico del 01/01/1989		

Unità immobiliari n. 1 Ricevuta n. 19312 Tributi erariali: Euro 1,00

Visura ordinaria

Richiedente: **LAVARONI**

* Codice Fiscale Validato in Anagrafe Tributaria

Direzione Provinciale di Udine
Ufficio Provinciale - Territorio
Servizi Catastali
Comune di: COLLOREDO MONTE ALBANO
Elenco Subalterni

ACCERTAMENTO DELLA PROPRIETA IMMOBILIARE URBANA
ELENCO DEI SUBALTERNI ASSEGNATI

Comune		Sezione	Foglio	Particella		Tipo mappale	del:
COLLOREDO MONTE ALBANO			9	164			
Sub	UBICAZIONE via/piazza	n°civ	Piani	Scala	Int.	DESCRIZIONE	
1	VIA ERMES DI COLLOREDO		S1 00020003			A03 ABITAZIONI DI TIPO ECONOMICO	
2	VIA ERMES DI COLLOREDO		S1 00020003			A03 ABITAZIONI DI TIPO ECONOMICO	
3	VIA ERMES DI COLLOREDO		S1 00010003			A03 ABITAZIONI DI TIPO ECONOMICO	
4	VIA ERMES DI COLLOREDO		S1 00010003			A03 ABITAZIONI DI TIPO ECONOMICO	
5	VIA ERMES DI COLLOREDO		1			C03 LABORATORI PER ARTI E MESTIERI	
6	VIA ERMES DI COLLOREDO		S1 00010002			A03 ABITAZIONI DI TIPO ECONOMICO	
7	VIA ERMES DI COLLOREDO		S1 00010002			A03 ABITAZIONI DI TIPO ECONOMICO	
8				00	000	Immobile soppresso	
9				00	000	Immobile soppresso	
10	VIA ERMES DI COLLOREDO		S1 T			C01 NEGOZI E BOTTEGHE	
11	VIA ERMES DI COLLOREDO		S1 T			C01 NEGOZI E BOTTEGHE	
12	VIA ERMES DI COLLOREDO		S1 T 0002			A03 ABITAZIONI DI TIPO ECONOMICO	
13	VIA ERMES DI COLLOREDO		S1			C02 MAGAZZINI E LOCALI DI DEPOSITO, CANTINE E SOFFITTE SE NON UNITE ALL'UNITA' IMMOBILIARE ABITATIVA	
14				00	000	Immobile soppresso	
15	VIA ERMES DI COLLOREDO		2			C02 MAGAZZINI E LOCALI DI DEPOSITO, CANTINE E SOFFITTE SE NON UNITE ALL'UNITA' IMMOBILIARE ABITATIVA	
16	VIA ERMES DI COLLOREDO		2			C02 MAGAZZINI E LOCALI DI DEPOSITO, CANTINE E SOFFITTE SE NON UNITE ALL'UNITA' IMMOBILIARE ABITATIVA	
17	VIA ERMES DI COLLOREDO		3			C02 MAGAZZINI E LOCALI DI DEPOSITO, CANTINE E SOFFITTE SE NON UNITE ALL'UNITA' IMMOBILIARE ABITATIVA	
18	VIA ERMES DI COLLOREDO		3			C02 MAGAZZINI E LOCALI DI DEPOSITO, CANTINE E SOFFITTE SE NON UNITE ALL'UNITA' IMMOBILIARE ABITATIVA	
19	VIA ERMES DI COLLOREDO		T			C06 STALLE, SCUDERIE, RIMESSE ED AUTORIMESSE	
20	VIA ERMES DI COLLOREDO		T			C06 STALLE, SCUDERIE, RIMESSE ED AUTORIMESSE	
21	VIA ERMES DI COLLOREDO		T			C06 STALLE, SCUDERIE, RIMESSE ED AUTORIMESSE	
22	VIA ERMES DI COLLOREDO		T			C06 STALLE, SCUDERIE, RIMESSE ED AUTORIMESSE	
23	VIA ERMES DI COLLOREDO		T			C06 STALLE, SCUDERIE, RIMESSE ED AUTORIMESSE	
24	VIA ERMES DI COLLOREDO		T			C06 STALLE, SCUDERIE, RIMESSE ED AUTORIMESSE	
25	VIA ERMES DI COLLOREDO		T			C02 MAGAZZINI E LOCALI DI DEPOSITO, CANTINE E SOFFITTE SE NON UNITE ALL'UNITA' IMMOBILIARE ABITATIVA	
26	VIA ERMES DI COLLOREDO		T			C06 STALLE, SCUDERIE, RIMESSE ED AUTORIMESSE	
30				00	000	Immobile soppresso	
31	VIA ERMES DI COLLOREDO	4	T			Partita speciale A	
32	VIA ERMES DI COLLOREDO	4	T			Partita speciale A	
33	VIA ERMES DI COLLOREDO	4	S1			Partita speciale A	
34				00	000	Immobile soppresso	
35	VIA ERMES DI COLLOREDO	4	T			Partita speciale A	
36	VIA ERMES DI COLLOREDO	4	S1 T			A10 UFFICI E STUDI PRIVATI	
37	VIA ERMES DI COLLOREDO	4	T			A10 UFFICI E STUDI PRIVATI	
38	VIA ERMES DI COLLOREDO	8	T			C06 STALLE, SCUDERIE, RIMESSE ED AUTORIMESSE	

Unità immobiliari n. 35 Tributi erariali: 0,00

Visura telematica

* Codice Fiscale Validato in Anagrafe Tributaria

Direzione Provinciale di Udine
Ufficio Provinciale - Territorio
Servizi Catastali

Data: 04/05/2017 - Ora: 17.05.57 Segue
Visura n.: T331761 Pag: 1

Visura storica per immobile

Situazione degli atti informatizzati dall'impianto meccanografico al 04/05/2017

Dati della richiesta	**Comune di COLLOREDO DI MONTE ALBANO (Codice: C885)**
	Provincia di UDINE
Catasto Terreni	**Foglio: 9 Particella: 164**

Area di enti urbani e promiscui dal 14/04/1999

N.	DATI IDENTIFICATIVI			DATI CLASSAMENTO						DATI DERIVANTI DA
	Foglio	Particella	Sub	Porz	Qualità Classe	Superficie(m²) ha are ca	Deduz	Reddito Dominicale	Reddito Agrario	
1	9	164		-	ENTE URBANO	17 60				**VARIAZIONE GEOMETRICA del 14/04/1999 in atti dal 27/05/1999 (n. 10841.1/1999)**
Notifica						**Partita**	1			
Annotazioni				variazione grafica						

Area di enti urbani e promiscui dal 01/03/1999

N.	DATI IDENTIFICATIVI			DATI CLASSAMENTO						DATI DERIVANTI DA
	Foglio	Particella	Sub	Porz	Qualità Classe	Superficie(m²) ha are ca	Deduz	Reddito Dominicale	Reddito Agrario	
1	9	164		-	ENTE URBANO	17 60				**VARIAZIONE D'UFFICIO del 01/03/1999 in atti dal 26/04/1999 (n. 4990.1/1999)**
Notifica						**Partita**	1			
Annotazioni				variazione grafica con i nn 173,598,495 del fg 9 su richiesta delle parti						

Sono stati inoltre variati i seguenti immobili:

- foglio 9 particella 173 - foglio 9 particella 495 - foglio 9 particella 598

Area di enti urbani e promiscui dal 31/05/1988

N.	DATI IDENTIFICATIVI			DATI CLASSAMENTO						DATI DERIVANTI DA
	Foglio	Particella	Sub	Porz	Qualità Classe	Superficie(m²) ha are ca	Deduz	Reddito Dominicale	Reddito Agrario	
1	9	164		-	ENTE URBANO	17 60				**TIPO MAPPALE del 31/05/1988 in atti dal 29/01/1992 3SPC (n. 9444.1/1988)**

Visura storica per immobile

Situazione degli atti informatizzati dall'impianto meccanografico al 04/05/2017

Notifica		**Partita**	1		
Annotazioni	comprende il n 496 dem var graf				

Nella variazione sono stati soppressi i seguenti immobili:

- foglio 9 particella 496

Situazione dell'Immobile dal 27/11/1985

N.	DATI IDENTIFICATIVI			DATI CLASSAMENTO						DATI DERIVANTI DA
	Foglio	Particella	Sub	Porz	Qualità Classe	Superficie(m²) ha are ca	Deduz	Reddito Dominicale	Reddito Agrario	
1	9	164		-	**AREA FAB DM**	03 10				**FRAZIONAMENTO del 27/11/1985 in atti dal 09/11/1989 PANELLA B (n. 121786**
Notifica						**Partita**	2645			

Sono stati inoltre variati i seguenti immobili:

- foglio 9 particella 598

Situazione dell'Immobile dal 14/11/1985

N.	DATI IDENTIFICATIVI			DATI CLASSAMENTO						DATI DERIVANTI DA
	Foglio	Particella	Sub	Porz	Qualità Classe	Superficie(m²) ha are ca	Deduz	Reddito Dominicale	Reddito Agrario	
1	9	164		-	**AREA FAB DM**	05 20				**Tabella di variazione in atti dal 14/11/1985 (n. 25184**
Notifica						**Partita**	2645			

Sono stati inoltre variati i seguenti immobili:

- foglio 9 particella 496

Situazione dell'Immobile dall'impianto meccanografico

N.	DATI IDENTIFICATIVI			DATI CLASSAMENTO						DATI DERIVANTI DA
	Foglio	Particella	Sub	Porz	Qualità Classe	Superficie(m²) ha are ca	Deduz	Reddito Dominicale	Reddito Agrario	
1	9	164		-	**FU D ACCERT**	05 20				**Impianto meccanografico del 01/07/1976**

Visura storica per immobile

Situazione degli atti informatizzati dall'impianto meccanografico al 04/05/2017

Notifica		Partita	283		

L'intestazione alla data della richiesta deriva dai seguenti atti:

Situazione degli intestati dal 20/04/1988

N.	DATI ANAGRAFICI	CODICE FISCALE	DIRITTI E ONERI REALI
1	[redacted]	[redacted]	PROPRIETARIO PER 420,720/1000 fino al 31/05/1988
2	[redacted]	[redacted]	PROPRIETARIO PER 82,246/1000 fino al 31/05/1988
DATI DERIVANTI DA	ISTRUMENTO (ATTO PUBBLICO) del 20/04/1988 Voltura in atti dal 09/11/1989 Repertorio n.: 11410 Rogante: PANELLA BRUNO Sede: UDINE Registrazione: UR Sede: UDINE n: 2481 del 29/04/1988 (n. 669188		

Situazione degli intestati dal 12/02/1988

N.	DATI ANAGRAFICI	CODICE FISCALE	DIRITTI E ONERI REALI
1	[redacted]	[redacted]	PROPRIETARIO PER 88,315/1000 fino al 31/05/1988
2	[redacted]	[redacted]	PROPRIETARIA PER 89,829/1000 fino al 31/05/1988
3	[redacted]	[redacted]	PROPRIETARIO PER 502,966/1000 fino al 20/04/1988
DATI DERIVANTI DA	ISTRUMENTO (ATTO PUBBLICO) del 12/02/1988 Voltura in atti dal 09/11/1989 Repertorio n.: 10999 Rogante: PANELLA BRUNO Sede: UDINE Registrazione: UR Sede: UDINE n: 1028 del 16/02/1988 (n. 238288		

Situazione degli intestati dal 24/10/1987

N.	DATI ANAGRAFICI	CODICE FISCALE	DIRITTI E ONERI REALI
1	[redacted]	[redacted]	M.,644/1000 fino al 24/10/1987
2	[redacted]	[redacted]	PROPRIETARIO PER 592,795/1000 fino al 24/10/1987
3	[redacted]	[redacted]	PROPRIETARIO PER 88.315/1000 fino al 24/10/1987
DATI DERIVANTI DA	ISTRUMENTO (ATTO PUBBLICO) del 24/10/1987 Voltura in atti dal 09/11/1989 Repertorio n.: 10019 Rogante: PANELLA BRUNO Sede: UDINE Registrazione: UR Sede: UDINE n: 2161 del 27/10/1987 (n. 260287		

Situazione degli intestati dal 24/10/1987

N.	DATI ANAGRAFICI	CODICE FISCALE	DIRITTI E ONERI REALI
1	[redacted]	[redacted]	PROPRIETARIO PER 672,439/1000 fino al 24/10/1987
2	[redacted]		PROPRIETARIO PER 88,563/1000 fino al 24/10/1987
3	[redacted]	[redacted]	PROPRIETARIO PER 88,315/1000 fino al 24/10/1987
4	[redacted]	[redacted]	PER I PROPRI DIRITTI fino al 24/10/1987
5	[redacted]	[redacted]	PER I PROPRI DIRITTI fino al 24/10/1987
DATI DERIVANTI DA	ISTRUMENTO (ATTO PUBBLICO) del 24/10/1987 Voltura in atti dal 09/11/1989 Repertorio n.: 10018 Rogante: PANELLA BRUNO Sede: UDINE Registrazione: UR Sede: UDINE n: 2162 del 27/10/1987 (n. 260187		

Situazione degli intestati dal 24/10/1987

N.	DATI ANAGRAFICI	CODICE FISCALE	DIRITTI E ONERI REALI
1	[redacted]	[redacted]	PROPRIETARIO PER 79,644/1000 fino al 31/05/1988
2	[redacted]	[redacted]	PROPRIETARIO PER 592,795/1000 fino al 12/02/1988

Visura storica per immobile

Situazione degli atti informatizzati dall'impianto meccanografico al 04/05/2017

3	[redacted]	[redacted]	PROPRIETARIO PER 88.315/1000 fino al 12/02/1988
DATI DERIVANTI DA	ISTRUMENTO (ATTO PUBBLICO) del 24/10/1987 Voltura in atti dal 09/11/1989 Repertorio n.: 10019 Rogante: PANELLA BRUNO Sede: UDINE Registrazione: UR Sede: UDINE n: 2161 del 27/10/1987 (n. 238188		

Situazione degli intestati dal 24/10/1987

N.	DATI ANAGRAFICI	CODICE FISCALE	DIRITTI E ONERI REALI
1	[redacted]	[redacted]	PROPRIETARIA PER 76,666/1000 fino al 31/05/1988
2	[redacted]	[redacted]	PROPRIETARIO PER 88,563/1000 fino al 31/05/1988
3	[redacted]	[redacted]	PER I PROPRI DIRITTI fino al 31/05/1988
4	[redacted]	[redacted]	PROPRIETARIO PER 74,017/1000 fino al 31/05/1988
5	[redacted]	[redacted]	PER I PROPRI DIRITTI fino al 31/05/1988
6	[redacted]	[redacted]	PROPRIETARIO PER 672,439/1000 fino al 24/10/1987
7	[redacted]	[redacted]	PROPRIETARIO PER 88,315/1000 fino al 24/10/1987
DATI DERIVANTI DA	ISTRUMENTO (ATTO PUBBLICO) del 24/10/1987 Voltura in atti dal 09/11/1989 Repertorio n.: 10018 Rogante: PANELLA BRUNO Sede: UDINE Registrazione: UR Sede: UDINE n: 2162 del 27/10/1987 (n. 213488		

Situazione degli intestati dal 27/11/1985

N.	DATI ANAGRAFICI	CODICE FISCALE	DIRITTI E ONERI REALI
1	[redacted]	[redacted]	PROPRIETARIA PER 76,666/1000 fino al 24/10/1987
2	[redacted]	[redacted]	PROPRIETARIO PER 760,754/1000 fino al 24/10/1987
3	[redacted]	[redacted]	PER I PROPRI DIRITTI fino al 24/10/1987
4	[redacted]	[redacted]	COMPROPRIETARIA DI 88,563/1000 fino al 24/10/1987
5	[redacted]	[redacted]	PROPRIETARIO PER 74,017/1000 fino al 24/10/1987
6	[redacted]	[redacted]	COMPROPRIETARIO DI 88,563/1000 fino al 24/10/1987
DATI DERIVANTI DA	ISTRUMENTO (ATTO PUBBLICO) del 27/11/1985 Voltura in atti dal 09/11/1989 Repertorio n.: 6020 Rogante: PANELLA B Sede: UDINE Registrazione: UR Sede: UDINE n: 11589 del 17/12/1985 (n. 121786		

Situazione degli intestati dal 02/03/1977

N.	DATI ANAGRAFICI	CODICE FISCALE	DIRITTI E ONERI REALI
1	[redacted]	[redacted]	fino al 27/11/1985
DATI DERIVANTI DA	ISTRUMENTO (ATTO PUBBLICO) del 02/03/1977 Voltura in atti dal 30/12/1978 Repertorio n.: 45989 Rogante: OCCHIALINI A Sede: UDINE Registrazione: UR Sede: UDINE n: 2100 del 18/03/1977 (n. 2778		

Situazione degli intestati dall'impianto meccanografico

N.	DATI ANAGRAFICI	CODICE FISCALE	DIRITTI E ONERI REALI
1	[redacted]		fino al 02/03/1977
DATI DERIVANTI DA	Impianto meccanografico del 01/07/1976		

Unità immobiliari n. 1 Tributi erariali: Euro 0,90

UFFICIO TECNICO ERARIALE
DI U D I N E

COMUNE
COLLOREDO DI MONTE ALBANO

MOD. 5 (N.C.U.)
PAGINA

EDIZIONE

NUOVO CATASTO
EDILIZIO URBANO

Foglio partita

INTESTATO

Progr.	Cognome e nome	Indicazioni complementari	Codice	Quota di possesso	Annotazioni
1	DA PAVESIA DI SANT'ANTONIO PIETRO SEDE IN CODROIPO DI M A		UDOC914013-B	1000/1000	

Partita

B

Progr.	Provenienza dalla partita	Mappa sez.	Mappa foglio	Mappa numero e lettera	Mappa sub	Identificazione dell'unità immobiliare: ubicazione (di unità)	N. civico	Piano	Classamento: categoria	Classe	Consistenza	Rendita catastale	Note	Passa alla partita
1	NOT		9	166	-	PIAZZA DEL CASTELLO	2	S1-2						
				496	1									
				497	1									
				165	1									

NOTA - LE U.I. DITANTE CON * NELLE COLONNE "ASTERISCO" NON SONO PIU' IN CARICO ALLA PRESENTE PARTITA

C

Progr.	Mutazioni: atto od osservazione	Titolo	Numero	Data	Nominativo e sede dei mocanti	Registrazione: ufficio	Volume	Numero	Data	Mod. 3 (N.C.) o Mod. 19 (Variazione di intestazione o dati catast.): Numero	Data registrazione	Totali di partita: consistenza	Rendita
1	XA									15233/86	18186	1	

Dalla 04/09/2017 Catasto Urbano Comune di COLLOREDO DI MONTE ALBANO (C885) < Partita 444 >
Tot.schede: 1 - Scheda 1

UFFICIO TECNICO ERARIALE DI [illegible]

COMUNE [illegible]

Mod. 55 M (CEU)
ORDINE
EDIZIONE

NUOVO CATASTO EDILIZIO URBANO

Foglio partita

INTESTATI

Progr.	COGNOMI E NOME	Indicazioni complementari	Codice	Quota di proprietà numeratore	Quota di proprietà denominatore	Annotazioni
1	SARTINI DARIO NATO A URBINO IL 19[illegible]		LRDDRG[illegible]B130	1000	1000	

Partita n. 445

B

Progr. delle unità immobiliari	Provenienza dalla partita	Classificazione	MAPPA Sez.	Fogl.	Numero o lettera	Sub	IDENTIFICAZIONE DELL'UNITÀ IMMOBILIARE Cod.	Ubicazione (Via, piazza)	N. civico	Piano	Int.	Scala	Unità contigue a più unità immob.	CLASSAMENTO Z.C.	Categ.	Classe	CONSISTENZA Vani	Vani	Vani	Rendita catastale Lire	Asterisco	Nota catast. adotta per variazioni a lire	Prot.	Note	Fac. stima	Riferimento alla mutazione	Passa alla partita
1	NOT			9	501	1		PIAZZA DEL CASTELLO	2	S1																	
1	NOT			9	501	3		PIAZZA DEL CASTELLO	2	S1																	

NOTA - LE U.I. RIPORTATE CON * NELLE COLONNE "ASTERISCO" NON SONO PIÙ IN CARICO ALLA PRESENTE PARTITA

C

Progr. delle mutazioni	MUTAZIONI Atto od operazione	Titolo	Numero	Data	Nominativo e sede del rogante	REGISTRAZIONE Ufficio	Volume	Numero	Data	Mod. 1 (n.u.) e Mod. 96 (denuncia di vendita e dati catast.) Numero	Data registrazione	TOTALI DI PARTITA CONSISTENZA U.I.	Vani	Vani	Vani	RENDITA Lire
1	NA									15234	86 18186	2				

Data 04/05/2010 Catasto di Urbino - Comune di MONTE ALBANO (C885) < Partita 445 >
Tot.schede: 1 - Scheda 1

NUOVO CATASTO
EDILIZIO URBANO

Foglio partita

UFFICIO TECNICO ERARIALE DI [illegible]

COMUNE COLLOREDO DI MONTE ALBANO

PROVINCIA UDINE

SEZIONE

Progr.	INTESTATI — COGNOME E NOME	Indicazione del proprietario	CODICE	Frazione di proprietà	Diritto del proprietario	Annotazioni	Partita
1	2		3	4	5	6	7
1	R F T DI FABRO GIOVANNI E C Sas		[illegible]	[illegible]	[illegible]		
1	ANTONELLI ADA NATA A GENOVA IL [illegible]		[illegible]	[illegible]	[illegible]		
1	VIRGILIO VITO NATO A RAGUSA IL [illegible]		[illegible]	[illegible]	[illegible]		
1	SABOGA LUIGI NATO A COLLOREDO DI MONTE ALBANO [illegible]		[illegible]				
1	VOLG FURLUTA NATA IN GIMPONE IL [illegible]		[illegible]				
1	NICOLIS AURORA NATA A COLLOREDO DI MONTE ALBANO IL [illegible]		[illegible]	[illegible]	[illegible]		
1	CONTONE NINO NATO UDINE IN [illegible]		[illegible]	[illegible]	[illegible]		
1	FUKERA ANTONINO NATO A BUIA IL [illegible]		[illegible]	[illegible]	[illegible]		

B

Progr.	Provenienza dalla partita	Mappa Sez.	Mappa Fog.	Mappa Numero o lettera	Mappa Sub	Identificazione dell'unità immobiliare Cod.	Ubicazione (indirizzo)	N. civico	Piano	Classamento Categoria	Consistenza Vani	Rendita catastale Lire	Note	Partita
1	2	12	13	14	15	16	17	18	19	21	22	23	24	25
1	N C		9	164	1		VIA ERMES DI COLLOREDO (S1-2-3)							
1	N C		9	164	2		VIA ERMES DI COLLOREDO (S1-2-3)							
1	N C		9	164	3		VIA ERMES DI COLLOREDO (S1-1-3)							
1	N C		9	164	4		VIA ERMES DI COLLOREDO (S1-1-3)							
1	N C		9	164	5		VIA ERMES DI COLLOREDO		1					
1	N C		9	164	6		VIA ERMES DI COLLOREDO (S1-1-2)							
1	N C		9	164	7		VIA ERMES DI COLLOREDO (S1-1-2)							
1	N C		9	164	8		VIA ERMES DI COLLOREDO		1					
1	N C		9	164	9		VIA ERMES DI COLLOREDO		1					
1	N C		9	164	10		VIA ERMES DI COLLOREDO		S1-T					
1	N C		9	164	11		VIA ERMES DI COLLOREDO		S1-T					
1	N C		9	164	12		VIA ERMES DI COLLOREDO (T1-T-2)							
1	N C		9	164	13		VIA ERMES DI COLLOREDO		S1					
1	N C		9	164	14		VIA ERMES DI COLLOREDO		S1					
1	N C		9	164	15		VIA ERMES DI COLLOREDO		2					
1	N C		9	164	16		VIA ERMES DI COLLOREDO		2					
1	N C		9	164	17		VIA ERMES DI COLLOREDO		2					
1	N C		9	164	18		VIA ERMES DI COLLOREDO		2					
1	N C		9	164	19		VIA ERMES DI COLLOREDO		T					
1	N C		9	164	20		VIA ERMES DI COLLOREDO		T					
1	N C		9	164	21		VIA ERMES DI COLLOREDO		2					
1	N C		9	164	22		VIA ERMES DI COLLOREDO		T					
1	N C		9	164	23		VIA ERMES DI COLLOREDO		T					
1	N C		9	164	24		VIA ERMES DI COLLOREDO		T					
1	N C		9	164	25		VIA ERMES DI COLLOREDO		T					
1	N C		9	164	26		VIA ERMES DI COLLOREDO		T					

Data: 04/05/2012 Catasto: EDIFICIALE Comune: COLLOREDO DI MONTE ALBANO (C885) < Partita 642 >
Tot.schede: 1 - Scheda 1

Ditta [redacted]

[redacted]

Pagina N 283

CARICO

Pagina del quale si fa il trasporto: nel catasto regolare	nel registro delle partite speciali o tabellari	DATA E NUMERO DELLA VOLTURA O DELLA VARIAZIONE — POSSESSORE DAL QUALE SI FA IL TRASPORTO, CAUSA ED ATTO PER CUI SI FA IL TRASPORTO, REGISTRAZIONE DELL'ATTO	SEZIONE E LOCALITÀ	Foglio di mappa	Numero di mappa: principale	subalterno	QUALITÀ	CLASSE	Superficie: Ettari	Are	Centiare	Reddito dominicale: Lire	Centesimi	Reddito agrario: Lire	Centesimi
		Trasportate		9	124		Vigneti			15	50	326	62	107	62
					125		Prato irriguo		1	01	50	152	85	203	15
					145		Fabbricati urbani diversi			13	80	—		—	
					163		Fabbricati rurali			9	60	—		—	
					164		Fabbricati urbani diversi			6	20	—		—	
					165		Fabbricati rurali			17	90	—		—	
					166		Fabbricati rurali			10	90	—		—	
					167		Fabbricati rurali			19	80	—		—	
					171		Fabbricati urbani diversi			1	00	—		—	
					172		Vigneti			21	60	310	60	69	12
					173		Vigneti			86	10	839	47	275	52
					189		Fabbricati urbani diversi			9	60	—		—	
					190		Vigneti			18	20	177	45	57	24
					192		Fabbricati urbani diversi			9	20	—		—	
					193		Seminativo arborato			66	20	393	20	145	66
					223		Vigneti		1	66	60	1429	35	669	12
					224		Seminativo arborato			7	80	46	60	17	16
					225		Vigneti			40	80	393	80	180	32
					226		Seminativo arborato		4	27	10	849	15	896	91
					227		Prato			12	00	126	60	35	20
					228		Prato			17	90	69	81	19	69
					234		Seminativo arborato			3	20	28	15	5	33
					237		Seminativo arborato		2	27	50	1365	00	500	50
					255		Seminativo arborato		5	63	90	3383	40	1240	58
					256		Vigneto		1	98	90	1939	25	636	45
					257		Vigneto			27	10	264	23	86	32
					258		Seminativo arborato		1	06	20	500	46	208	40
					259		Vigneto			9	20	67	96	30	07
					269		Bosco ceduo			18	00	15	30	1	83
					279		Seminativo arborato			1	10	6	60	2	42
					280		Vigneto			4	60	42	90	14	03
					304		Vigneto			43	10	420	28	137	92
				16	3		Prato			18	70	49	53	33	97
					6		Seminativo arborato			13	80	66	24	27	60
					7		Bosco ceduo			66	50	56	53	5	32
					8		Bosco ceduo			76	10	84	69	6	09
					9		Seminativo arborato			46	90	257	95	98	49
					10		Prato			57	40	213	86	63	14
					11		Seminativo			23	50	98	70	43	48
					12		Seminativo arborato		2	95	60	1626	80	620	76
							da riportare		28	98	20	13593	64	6181	59

SCARICO

Pagina del quale si fa il trasporto: nel catasto regolare	nel registro delle partite speciali o tabellari	DATA E NUMERO DELLA VOLTURA O DELLA VARIAZIONE — POSSESSORE AL QUALE SI FA IL TRASPORTO, CAUSA ED ATTO PER CUI SI FA IL TRASPORTO, REGISTRAZIONE DELL'ATTO	SEZIONE E LOCALITÀ	Foglio di mappa	Numero di mappa: principale	subalterno	Superficie: Ettari	Are	Centiare	Reddito dominicale: Lire	Centesimi	Reddito agrario: Lire	Centesimi

Data: 08/05/2017 - vis n. UD0055255 - richiedente: LAVARONI
Tot.schede: 1 - Scheda 1

Ditta [redacted]

CARICO

Partita	Data e numero della voltura o della variazione	Sezione e località	Foglio di mappa	Numero di mappa	Qualità	Classe	Superficie	Reddito dominicale	Reddito agrario
		Rapolla			2196				
	1-2-1973 Nota di variazione n. 32								
221/3197			9	226 a	Sa	2	3 62 00	20 12 50	22 30 40
"	Variato il reddito per il nuovo numero			269	Pc	2	17 70	45 65	4 44
"	Variato il reddito per il nuovo numero			165	Fr	-	4 60	-	-
"	Variato il reddito per il nuovo numero			223 a	Vq	1	4 61 50	1390 35	456 32
"	Si riunisce con			165	Ead	-	7 50	-	-
"	Variato il reddito per il nuovo numero		16	446 a	Lem	2	9 90	43 52	19 20
	(Variazione colturale 1972)						1 36 61 50	1453 25	3277 00
	27 LUG 1974 Nota di vol. N. 79								
	Si riunisce con i seguenti numeri								
			9	226 a			3 54 70	1000 16	534 93
							10 12	502 05	318 31
							10 20	52 00	13 52
				223 a			16 60	164 25	53 19
							13 60	136 35	44 00
							11 70	109 70	35 26
				226 a			3 60	40 25	10 02
							0 40	2 46	7 00
				269 a			1 02	2 55	0 84
							16 30	12 80	2 34
								3 70	0 70
								1 35	1 35
								1 35	1 35
							1 36 61 50	1453 25	3277 00
	27 LUG 1974 Nota di vol. N. 102								
	Si riunisce con i seguenti numeri		9	104 a			5 00	—	—
							2 10	—	—
				165 a			1 50	—	—
							15 90	—	—
							20	—	—
							1 36 61 50	1453 25	3277 00

Segue

Pagina N. 2197

SCARICO

Partita	Data e numero della voltura o della variazione	Sezione e località	Foglio di mappa	Numero di mappa	Superficie	Reddito dominicale	Reddito agrario
	20-11-1973 nota di voltura n. 227						
2276	Cambio denominazione						
	1-12-1973 nota di voltura 102/V						
	Si scarica contro indicata						
	numero per riordino fondiario		9	552	62 20	206 45	139 04
	corre contro			226	36 90	200 95	166 85
				269	18 00	15 30	1 44
	1-12-1973 nota di voltura suddetta						
2276	a: Alone Giovanni nato a Melfi		9	552 b	10 70	16 30	24 56
				226 b	38 60	217 70	93 10
	Corre in unico contratto						
	12-12-1973 nota di voltura 45/N						
	Si scarica per riordino fondiario		9	1560	51 70	90 15	160 03
	numero per riordino fondiario						
	corre contro						
	12-12-1973 nota di voltura suddetta						
2276	a: Alone Giovanni nato a Melfi		9	1560 a	9 70	24 57	21 06
	Corre in unico contratto						
	28-12-1973 nota di voltura 30/N						
2276	a: Andriulli Gerardo nato a Barile		9	105	1 50	555 30	212 15
	1-2-1973 Nota di variazione n. 32						
221/3197			9	352 a	41 70	406 58	406 44
"	Variato il reddito per il nuovo numero 226			226 a	3 27 90	1899 15	893 43
"	Variato il reddito per il nuovo numero 269			269 a	50	25	08
"	Variato il 352 comp. 165	165		b	17 70	25 65	4 44
"	Variato il reddito per il nuovo numero 164			165 a	1 50	-	-
"	Riunito con la strada 165			165 a	17 40	-	-
"	Variato il reddito per il nuovo numero 223			223 a	1 32 60	439 15	486 32
"	Variato			165	6 20	-	-
"	Variato il reddito per il nuovo numero 456		16	79 c	6 70	5 10	0 60
"	Variato il reddito per il nuovo numero 79			115 b	3 20	4 30	1 00
	(Variazione colturale 1972)						

Segue

Data: 08/05/2017 - Vis n. UD0055256
Tot.schede: 1 - Scheda 1

Ditta [redacted]

CARICO

Partita nella quale si fa il trasporto		DATA E NUMERO DELLA VOLTURA O DELLA VARIAZIONE	SEZIONE E LOCALITÀ	Foglio di mappa	Numero di mappa: principale	Numero di mappa: subalterno	QUALITÀ	CLASSE	Superficie: Ettari	Superficie: Are	Superficie: Centiare	Reddito dominicale: Lire	Reddito dominicale: Centesimi	Reddito agrario: Lire	Reddito agrario: Centesimi
		16 LUG 1974 Nota di volt. N. [illegible]													
		[illegible]		4	[illegible]		[illegible]		2	14	50	[illegible]	[illegible]	[illegible]	[illegible]
		[illegible]								45	70	[illegible]	[illegible]	[illegible]	[illegible]
		[illegible]			[illegible]					13	10	[illegible]	[illegible]	[illegible]	[illegible]
		[illegible]								2	10	[illegible]	[illegible]	[illegible]	[illegible]
		29 APR 1975 Nota di volt. N. 119													
2404		[illegible]		9	132		Lavor. sem.	4		-	40	-	54	-	04
		[illegible]													
		17 [illegible] 1975 Nota di variaz. N. 137													
369		[illegible] Vendita		9	166		F.R.	-		10	40	-	-	-	-
"		" " " "			498		Pasc. F.R.	-							
"		" " " "			498	1	" F.R.	-							
"		" " " "			165		" " "	-							
"		" " " "			165	1	" " "	-							
"		" " Vendita			499		F.R.	-		14	50	-	-	-	-
"		" " " "			499		Pasc. F.R.	-							
"		" " " "				2	" F.R.	-							
"		" " " "			500		F.R.	-		-	20	-	-	-	-
"		" " " "			500		Pasc. F.R.	-							
"		" " " "			500	1	" " "	-							
		Vendita [illegible]													

SCARICO

Partita nella quale si fa il trasporto		DATA E NUMERO DELLA VOLTURA O DELLA VARIAZIONE	SEZIONE E LOCALITÀ	Foglio di mappa	Numero di mappa: principale	Numero di mappa: subalterno	Superficie: Ettari	Superficie: Are	Superficie: Centiare	Reddito dominicale: Lire	Reddito dominicale: Centesimi	Reddito agrario: Lire	Reddito agrario: Centesimi
		[illegible] 1974 Nota di volt. N. 70											
		[illegible]		9	235			2	67	20	2014	50	370	20
		[illegible]			235				40	84	323	80	130	65
		[illegible]			120				28	90	43	80	23	69
		[illegible]			269				15	70	15	75	2	81
		7 LUG 1974 Nota di volt. N. 79											
2411		[illegible]		9	[illegible]								
		[illegible]			[illegible]			1	40	94	78	86	252	89
		[illegible]			[illegible]									
		9 LUG 1974 Nota di volt. N. 92											
2536		[illegible]		9	[illegible]				11	20	61	60	53	56
		[illegible]			[illegible]				11	20	109	20	55	30
		[illegible]							11	20	170	80	108	86
		17 LUG 1974 Nota di volt. N. [illegible]											
		[illegible]		9	166				7	50	—		—	
		[illegible]			165				16	60	—		—	
		17 LUG 1974 Nota di volt. N. 102											
2265		[illegible]		9	495				1	40	—		—	
		[illegible]			497				1	20	—		—	
		[illegible]							2	50				
		18 LUG 1974 Nota di volt. N. 107												
		[illegible]		9	235			2	67	20	2014	50	370	20
		[illegible]			235				42	00	124	50	35	00
		[illegible] 1974 Nota di volt. N. 109												
2555		[illegible]		4	504				15	20	193	92	33	95
		[illegible]			505				51	90	85	81	44	93
		[illegible]			129				1	60	14	45	2	31
		[illegible]			128				14	50	44	85	12	07
		[illegible]			249				1	00	2	55	-	46
		[illegible]			252				108	92	502	12	87	40
		[illegible]		26	6				13	50	60	74	37	64
		[illegible]			7				26	50	16	53	5	40

segue a pag. 269

Data: 08/05/2017 - Vis n. UD0055259 - Richiedente: LAVARONI
Tot.schede: 1 - Scheda 1

Ditta [redacted]

CARICO

Partita	DATA E NUMERO				QUALITÀ							
	12 MAG 1975 Nota di carico n. 436											
163	Sì carico per rimborso dazi su merce		9	491	A. F. A.	.		- 50				
164	" " "			165	"	.		- 50				
	" " "			499	"	.		- 60				
	" " "			501	"	.		- 60				
	Verific. d'ufficio 1975											

Pagina N. 2017

SCARICO

Partita	DATA E NUMERO										

Data: 08/05/2017 - Vis n. UD0055260
Tot.schede: 1 - Scheda 1

Ditta [redacted]

CARICO

Partita	Data e numero	Stazione e Località	Partita di carico	Quantità		Qualità	Classe	Scaricate			Rimanenze						Rimanenze residuali	
											Complessive		del Frumento		del Cotone		Lire	

Pagina N. 2617

SCARICO

Partita	Data e numero	Stazione e Località	Partita di carico	Quantità		Qualità	Classe	Scaricate			Rimanenze						Rimanenze residuali	
											Complessive		del Frumento		del Cotone		Lire	
		12 MAG 1975 Nota di carico N. 137																
2615	498	Variato e diviso nel N. 166 da [illegible]		9	166				10	40								
2615		498 da fare A.F.d.i.																
2615	498	498 sub 1 da [illegible]																
2615	498	" 2 " "																
2615		Variato e diviso nel N. 165 da fare A.F.d.i.		9	165					50								
2615	498	165 sub 1 da [illegible]																
2615	"	165 sub 2 " "																
2615	"	Variato e diviso nel N. 496 " "		9	496				15	90								
2615		499 da fare A.F.d.i.																
2615	498	499 sub 1 da [illegible]																
2615	"	499 sub 2 " "																
2615	"	500 " "																
2615		504 da fare A.F.d.i.																
2615	498	504 sub 1 da [illegible]																
2615	"	504 sub 2 " "																
		Verific. d'ufficio 1975																
		12 MAG 1975 Nota di carico N. 138																
2621		a Calenzano Silvano		9	165	2			-									
		COME DA MOTIVAZIONE DEFINITIVA AL CARICO			498	2			-									
					499	2			-									
					504	2			-									
					500				-	20								

Data: 08/05/2017 - Vis n. UD0055262 - Richiedente: LAVARONI
Tot.schede: 1 - Scheda 1

Direzione Provinciale di Udine Ufficio Provinciale - Territorio - Direttore FRANCESCO PAOLO CHIMIENTI

Vis. tel.(0.90 euro)

15-Apr-2017 11:37:5
Prot. n. T14767/2017

Scala originale: 1:2000
Dimensione cornice: 534.000 x 378.000 metri

Comune: MAJANO
Foglio: 17

1 Particella: 1070

Direzione Provinciale di Udine Ufficio Provinciale - Territorio - Direttore FRANCESCO PAOLO CHIMIENTI

Vis. tel.(0.90 euro)

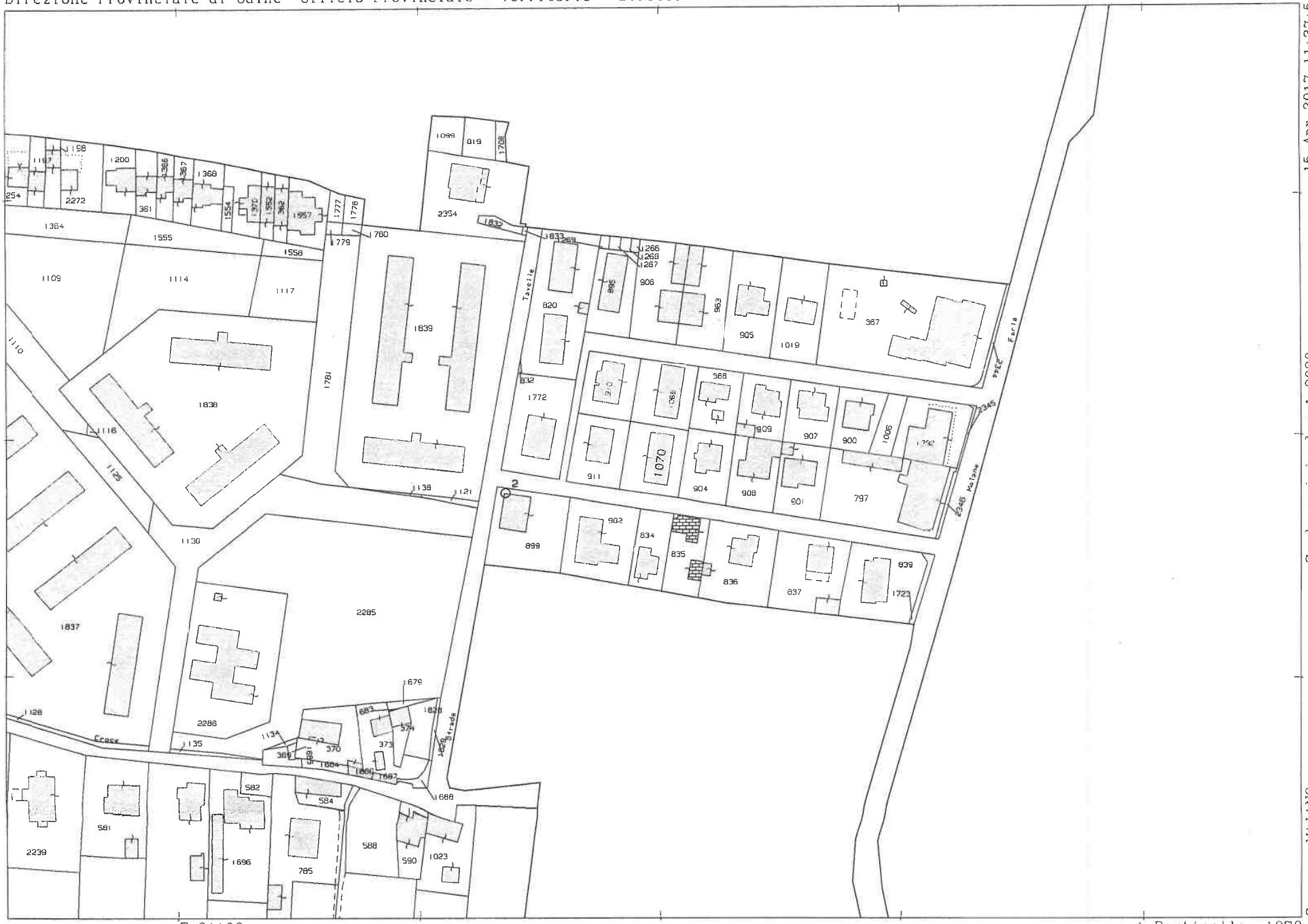

Scala originale: 1:2000
Dimensione cornice: 534.000 x 378.000 metri

15-Apr-2017 11:37:5
Prot. n. T14767/2017

Comune: MAJANO
Foglio: 17

1 Particella: 1070

Direzione Provinciale di Udine
Ufficio Provinciale - Territorio
Servizi Catastali

Data: 05/05/2017 - Ora: 18.49.50 Segue

Visura n.: T307475 Pag: 1

Visura storica per immobile

Situazione degli atti informatizzati dall'impianto meccanografico al 05/05/2017

Dati della richiesta	**Comune di MAJANO (Codice: E833)**
	Provincia di UDINE
Catasto Fabbricati	**Foglio: 17 Particella: 1070 Sub.: 1**

INTESTATO

1	LA MONACHELLA S.R.L. con sede in COLLOREDO DI MONTE ALBANO	00609140306*	(1) Proprieta` per 1/1

Unità immobiliare dal 09/11/2015

N.	DATI IDENTIFICATIVI				DATI DI CLASSAMENTO							DATI DERIVANTI DA
	Sezione Urbana	Foglio	Particella	Sub	Zona Cens.	Micro Zona	Categoria	Classe	Consistenza	Superficie Catastale	Rendita	
1		17	1070	1			A/3	3	5 vani	Totale: 89 m² Totale escluse aree scoperte**: 88 m²	Euro 296,96	Variazione del 09/11/2015 - Inserimento in visura dei dati di superficie.

Indirizzo	VIA UDINE n. 10 piano: S1-T;
Annotazioni	di immobile: progetto costituzione aa.bb.ii. obiettivi 2004-partita 1132

Situazione dell'unità immobiliare dal 01/07/2014

N.	DATI IDENTIFICATIVI				DATI DI CLASSAMENTO							DATI DERIVANTI DA
	Sezione Urbana	Foglio	Particella	Sub	Zona Cens.	Micro Zona	Categoria	Classe	Consistenza	Superficie Catastale	Rendita	
1		17	1070	1			A/3	3	5 vani		Euro 296,96	VARIAZIONE TOPONOMASTICA del 01/07/2014 protocollo n. UD0126931 in atti dal 01/07/2014 VARIAZIONE DI TOPONOMASTICA (n. 40424.1/2014)

Indirizzo	, VIA UDINE n. 10 piano: S1-T;
Annotazioni	di immobile: progetto costituzione aa.bb.ii. obiettivi 2004-partita 1132

Visura storica per immobile

Situazione degli atti informatizzati dall'impianto meccanografico al 05/05/2017

Situazione dell'unità immobiliare dal 17/05/2004

N.	DATI IDENTIFICATIVI				DATI DI CLASSAMENTO							DATI DERIVANTI DA
	Sezione Urbana	Foglio	Particella	Sub	Zona Cens.	Micro Zona	Categoria	Classe	Consistenza	Superficie Catastale	Rendita	
1		17	1070	1			A/3	3	5 vani		Euro 296,96	VARIAZIONE IDENTIFICATIVI PER ALLINEAMENTO MAPPE del 17/05/1969 protocollo n. UD0136178 in atti dal 17/05/2004 (n. 264.1/1969)

Indirizzo	, VIA UDINE n. 10 piano: S1-T;
Annotazioni	progetto costituzione aa.bb.ii. obiettivi 2004-partita 1132

Situazione degli intestati dal 22/03/2017

N.	DATI ANAGRAFICI	CODICE FISCALE	DIRITTI E ONERI REALI
1	LA MONACHELLA S.R.L. con sede in COLLOREDO DI MONTE ALBANO	00609140306	(1) Proprieta` per 1/1
DATI DERIVANTI DA	ISTRUMENTO (ATTO PUBBLICO) del 22/03/2017 Nota presentata con Modello Unico in atti dal 05/04/2017 Repertorio n.: 3383 Rogante: GOTTARDO MARGHERITA Sede: GEMONA DEL FRIULI Registrazione: Sede: MUTAMENTO DI DENOMINAZIONE O RAGIONE SOCIALE (n. 5559.1/2017)		

Situazione degli intestati dal 31/03/2016

N.	DATI ANAGRAFICI	CODICE FISCALE	DIRITTI E ONERI REALI
1	[redacted]	[redacted]	(1) Proprieta` per 1/1 fino al 22/03/2017
DATI DERIVANTI DA	ISTRUMENTO (ATTO PUBBLICO) del 31/03/2016 Nota presentata con Modello Unico in atti dal 06/04/2016 Repertorio n.: 3162 Rogante: VINALE FABIANA Sede: UDINE Registrazione: Sede: TRASFORMAZIONE DI SOCIETA` (n. 5716.1/2016)		

Situazione degli intestati dal 16/05/2007

N.	DATI ANAGRAFICI	CODICE FISCALE	DIRITTI E ONERI REALI
1	[redacted]	[redacted]	(1) Proprieta` per 1/1 fino al 31/03/2016
DATI DERIVANTI DA	VOLTURA D'UFFICIO del 16/05/2007 protocollo n. UD0357398 Voltura in atti dal 01/08/2007 Repertorio n.: 104273 Rogante: RICCIONI Sede: UDINE Registrazione: Sede: RICH ANNOT. X TRASF. SOC.-IST. 340633/07 (n. 16587.1/2007)		

Situazione degli intestati dal 16/10/2000

N.	DATI ANAGRAFICI	CODICE FISCALE	DIRITTI E ONERI REALI
1	[redacted]	[redacted]	(1) Proprieta` per 1/1 fino al 16/05/2007
DATI DERIVANTI DA	VOLTURA D'UFFICIO del 16/10/2000 protocollo n. UD0206686 Voltura in atti dal 30/09/2005 Repertorio n.: 71703 Rogante: MARESCHI Sede: SAN DANIELE DEL FRIULI Registrazione: Sede: CONV. VOLT. AUT. DA TRASCR. 20481/2000 (n. 20037.1/2005)		

Visura storica per immobile

Situazione degli atti informatizzati dall'impianto meccanografico al 05/05/2017

Situazione degli intestati relativa ad atto del 17/05/1969 (antecedente all'impianto meccanografico)

N.	DATI ANAGRAFICI	CODICE FISCALE	DIRITTI E ONERI REALI
1	[redacted] ALBANO	[redacted]	(1) Proprieta` per 1/1 fino al 16/10/2000
DATI DERIVANTI DA	VARIAZIONE IDENTIFICATIVI PER ALLINEAMENTO MAPPE del 17/05/1969 protocollo n. UD0136178 in atti dal 17/05/2004 Registrazione: (n. 264.1/1969)		

Situazione dell'unità immobiliare che ha originato il precedente dal 01/01/1994

N.	DATI IDENTIFICATIVI				DATI DI CLASSAMENTO							DATI DERIVANTI DA
	Sezione Urbana	Foglio	Particella	Sub	Zona Cens.	Micro Zona	Categoria	Classe	Consistenza	Superficie Catastale	Rendita	
1		17	1021	1			A/3	3	5 vani		Euro 296,96 L. 575.000	VARIAZIONE del 01/01/1994 VARIAZIONE DEL QUADRO TARIFFARIO
Indirizzo	VIA UDINE n. 10 piano: S1-T;											
Notifica	-				**Partita**	1132		**Mod.58**	-			

Situazione dell'unità immobiliare dal 01/01/1992

N.	DATI IDENTIFICATIVI				DATI DI CLASSAMENTO							DATI DERIVANTI DA
	Sezione Urbana	Foglio	Particella	Sub	Zona Cens.	Micro Zona	Categoria	Classe	Consistenza	Superficie Catastale	Rendita	
1		17	1021	1			A/3	3	5 vani		L. 600.000	VARIAZIONE del 01/01/1992 VARIAZIONE DEL QUADRO TARIFFARIO
Indirizzo	, VIA UDINE n. 10 piano: S1-T;											
Notifica	-				**Partita**	1132		**Mod.58**	-			

Situazione dell'unità immobiliare dall'impianto meccanografico

N.	DATI IDENTIFICATIVI				DATI DI CLASSAMENTO							DATI DERIVANTI DA
	Sezione Urbana	Foglio	Particella	Sub	Zona Cens.	Micro Zona	Categoria	Classe	Consistenza	Superficie Catastale	Rendita	
1		17	1021	1			A/3	3	5 vani		L. 560	Impianto meccanografico del 30/06/1987
Indirizzo	, VIA UDINE n. 10 piano: S1-T;											
Notifica	-				**Partita**	1132		**Mod.58**	-			

Visura storica per immobile

Situazione degli atti informatizzati dall'impianto meccanografico al 05/05/2017

Situazione degli intestati dal 16/10/2000

N.	DATI ANAGRAFICI	CODICE FISCALE	DIRITTI E ONERI REALI
1	[redacted] ALBANO	[redacted]	(1) Proprieta` per 1/1 fino al 17/05/1969
DATI DERIVANTI DA	ISTRUMENTO (ATTO PUBBLICO) del 16/10/2000 Trascrizione in atti dal 19/10/2000 Repertorio n.: 71703 Rogante: MARESCHI ITALICO Sede: SAN DANIELE DEL FRIULI Registrazione: Sede: COMPRAVENDITA (Passaggi intermedi da esaminare) (n. 20481.1/2000)		

Situazione degli intestati dall'impianto meccanografico

N.	DATI ANAGRAFICI	CODICE FISCALE	DIRITTI E ONERI REALI
1	[redacted]	[redacted]	(1) Proprieta` per 1000/1000 fino al 16/10/2000
DATI DERIVANTI DA	Impianto meccanografico del 30/06/1987		

Unità immobiliari n. 1 Tributi erariali: Euro 0,90

Visura telematica

* Codice Fiscale Validato in Anagrafe Tributaria

** Si intendono escluse le "superfici di balconi, terrazzi e aree scoperte pertinenziali e accessorie, comunicanti o non comunicanti" (cfr. Provvedimento del Direttore dell'Agenzia delle Entrate 29 marzo 2013).

Data presentazione: 17/05/1969 - Data: 04/05/2017 - n. UD0054031 - Richiedente TRIBUNALE DI UDINE

MODULARIO F. - Cat. n. T. - 266

MINISTERO DELLE FINANZE
DIREZIONE GENERALE DEL CATASTO E DEI SERVIZI TECNICI ERARIALI

Mod. A (Nuovo Catasto Edilizio Urbano

Lire 30

NUOVO CATASTO EDILIZIO URBANO

(R. DECRETO-LEGGE 13 APRILE 1939, N. 652)

Planimetria dell'immobile situato nel Comune di MAIANO *Via* UDINE

Ditta GESTIONE CASE PER LAVORATORI - ROMA

Allegata alla dichiarazione presentata all'Ufficio Tecnico Erariale di UDINE

PIANTA PIANO SEMINTERRATO

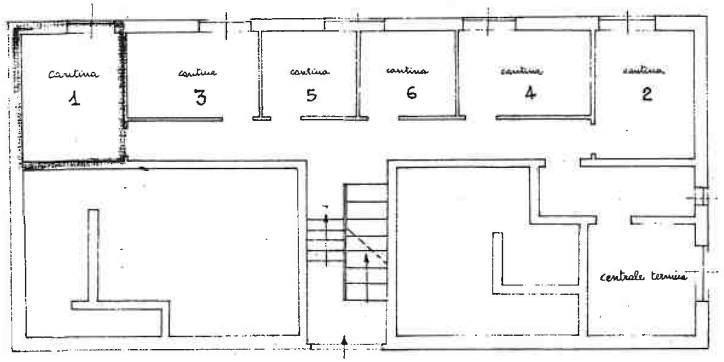

PIANTA PIANO RIALZATO

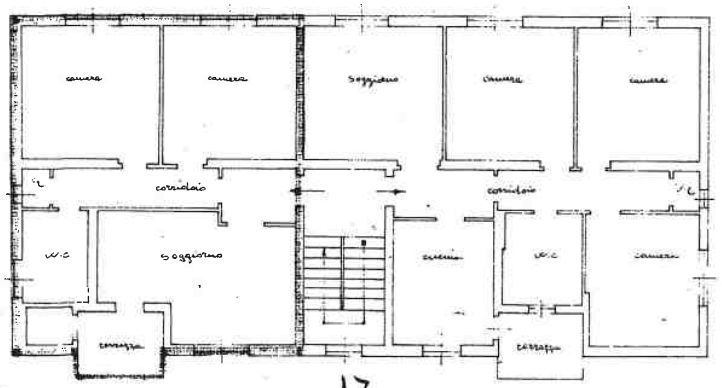

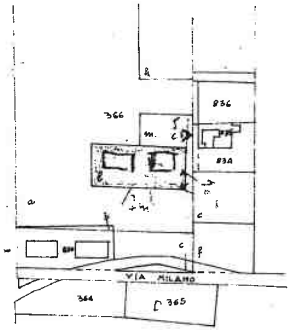

ESTRATTO DI MAPPA
COMUNE DI MAIANO
Foglio 17 MAPPALE 366/B
SCALA 1:2000

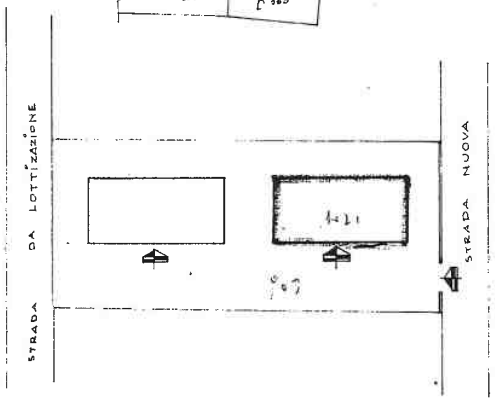

PLANIMETRIA 1:500

ORIENTAMENTO

PIANTE SCALA DI 1:100

17
1021
1

SPAZIO RISERVATO PER LE ANNOTAZIONI D'UFFICIO

DATA

PROT. N.

Ultima Planimetria in atti

Compilata dal
(Timbro, nome e firma del tecnico)

Iscritto all'Albo de
della Provincia di

DATA 9 MAG 1969

Firma

264/69

Catasto dei Fabbricati - Situazione 04/05/2017 - Comune di MAIANO(E833) - < Foglio: 17 Particella: 1070 - Subalterno: 1 >
VIA UDINE n. 10 piano: S1-T;

Data presentazione: 17/05/1969 - Data: 04/05/2017 - n. UD0054031 - Richiedente TRIBUNALE DI UDINE
Tot.schede: 1 - Formato di acq.: A2(420x547) - Fatt. di scala: 1:1.5

Mod. 55 M (C.E.U.)

PAGINA 1

EDITIONE

UFFICIO TECNICO ERARIALE DI UDINE

COMUNE MAIANO

NUOVO CATASTO EDILIZIO URBANO

Foglio partita

Progr.	INTESTATI: COGNOME E NOME	Indicazioni complementari	CODICI	Quota di possesso	Quota del diritto	ANNOTAZIONI	PARTITA N.
1	[redacted]			1000	1000		1132

B

Progr.	Provenienza dalla partita	Mappa Sez.	Fogl.	Numero o lettera	Sup.	Identificazione dell'unità immobiliare: Cod.	Ubicazioni (n. civico)	N. civico	Piano	Nat.	Interno	Utilità comune a più unità immob.	Classamento: Tipo	Catag.	Classe	Consistenza: Vani	mq	mc	Rendita catastale Lire	Rendita catast. ridotta per esenzioni a Lire	Note	Rif.	Partita alla partita
1	812		17	1021	1		VIA UDINE	10	S1-T			903	U	A/3	3	5,-			560			P	1

NOTA - LE U.I.U. DISTINTE CON * NELLE COLONNE "ASTERISCO" NON SONO PIÙ IN CARICO ALLA PRESENTE PARTITA

C

Progr.	Mutazioni: Atto o operazione	Modo	Numero	Data	Nominativo e sede del notaio	Registrazione: Ufficio	Volume	Numero	Data	Modo	Numero	Data	Totali di partita: Consistenza U.I.U.	Vani	mq	mc	Rendita Lire
1	COMPRAVEND	EST	39928	17D68	ORIGNASCHI	UR 1483	1	70	07P69	370	74	31L74	1	5,-			560

Copia tratta da Catasto dei Fabbricati - Comune di MAIANO (E833) < Partita 1132 >
Data: 15/05/2017 - Vis n. UD0058596 - Richiedente: LAVARONI
Tot.schede: 1 - Scheda: 1

Visura storica per immobile

Situazione degli atti informatizzati dall'impianto meccanografico al 15/04/2017

Dati della richiesta	**Comune di MAJANO (Codice: E833)**
	Provincia di UDINE
Catasto Terreni	**Foglio: 17 Particella: 1070**

Area di enti urbani e promiscui dal 10/11/1995

N.	DATI IDENTIFICATIVI			DATI CLASSAMENTO						DATI DERIVANTI DA
	Foglio	Particella	Sub	Porz	Qualità Classe	Superficie(m²) ha are ca	Deduz	Reddito Dominicale	Reddito Agrario	
1	**17**	**1070**		-	**ENTE URBANO**	**07 09**				**TIPO MAPPALE del 10/11/1995 in atti dal 24/11/1995 3SPC (n. 27911.1/1995)**
Notifica						**Partita**	1			
Annotazioni				comprende il num 1823						

Nella variazione sono stati soppressi i seguenti immobili:

- **foglio 17 particella 1823**

Area di enti urbani e promiscui dal 14/11/1985

N.	DATI IDENTIFICATIVI			DATI CLASSAMENTO						DATI DERIVANTI DA
	Foglio	Particella	Sub	Porz	Qualità Classe	Superficie(m²) ha are ca	Deduz	Reddito Dominicale	Reddito Agrario	
1	**17**	**1070**		-	**ENTE URBANO**	**02 10**				**Tabella di variazione in atti dal 14/11/1985 (n. 5185**
Notifica						**Partita**	1			

Sono stati inoltre variati i seguenti immobili:

- **foglio 17 particella 1069**

Direzione Provinciale di Udine
Ufficio Provinciale - Territorio
Servizi Catastali

Data: 15/04/2017 - Ora: 11.47.44 Fine

Visura n.: T15502 Pag: 2

Visura storica per immobile

Situazione degli atti informatizzati dall'impianto meccanografico al 15/04/2017

Situazione dell'Immobile dall'impianto meccanografico

N.	DATI IDENTIFICATIVI			DATI CLASSAMENTO						DATI DERIVANTI DA
	Foglio	Particella	Sub	Porz	Qualità Classe	Superficie(m²) ha are ca	Deduz	Reddito Dominicale	Reddito Agrario	
1	17	1070		-	SEMIN 2 ARBOR	02 10		L. 2.625	L. 1.470	Impianto meccanografico del 01/07/1976
Notifica						Partita	5738			

L'intestazione alla data della richiesta deriva dai seguenti atti:

Situazione degli intestati dall'impianto meccanografico

N.	DATI ANAGRAFICI	CODICE FISCALE	DIRITTI E ONERI REALI
1	[redacted]	[redacted]	PROPRIETARIO PER 14298/100000 fino al 14/11/1985
2	[redacted]	[redacted]	PROPRIETARIA PER 15098/100000 fino al 14/11/1985
3	[redacted]		PROPRIETARIO PER 19204/100000 fino al 14/11/1985
4	[redacted]	[redacted]	PROPRIETARIO PER 17300/100000 fino al 14/11/1985
5	[redacted]	[redacted]	PROPRIETARIO PER 18300/100000 fino al 14/11/1985
6	[redacted]	[redacted]	PROPRIETARIA PER 15800/100000 fino al 14/11/1985
DATI DERIVANTI DA	Impianto meccanografico del 01/07/1976		

Unità immobiliari n. 1 Tributi erariali: Euro 0,90

Visura telematica

* Codice Fiscale Validato in Anagrafe Tributaria