



N=55100

E=12200

1 Particella: 542

28-Dic-2015 11:7:35  
 Prot. n. S00124039/ Dec  
 Scala originale: 1:1000  
 Dimensione cornice: 388.000 x 276.000 metri  
 Comune: TIRANO  
 Foglio: 55  
 Richiedente: NEGRINI ALESSANDRO

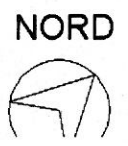
Data: 25/05/2016 - n. SO0056390 - Richiedente NEGRINI ALESSANDRO  
Scheda di 1 - Formato di acq.: A3(297x420) - Fat. di scala: 1:1  
Ultima Planimetria in atti

**Agencia del Territorio**  
**CATASTO FABBRICATI**  
Ufficio provinciale di Sondrio

LABORIO PLANIMETRICO 55		Particella n. 542		Comune di Tirano		Sezione:		Foglio: 55		Particella: 542		Protocollo n. S00195708 del 26/11/2010		Prov. Sondrio		N. 545			
Dimostrazione grafica dei subalterni												Tipo Mappale n. 152313 del 28/09/2010					Scala 1 : 500		



PIANO TERRA



Data: 25/05/2016 - n. SO0056390 - Richiedente NEGRINI ALESSANDRO


**Agenzia del Territorio**  
**CATASTO FABBRICATI**  
Ufficio provinciale di  
**Sondrio**

Dichiarazione protocollo n. SO0195708 del 26/11/2010  
Particella: 542 - Subalterno 1  
Planimetria di u.i.u. in Comune di Tirano  
Strada Di Fort civ. SNC

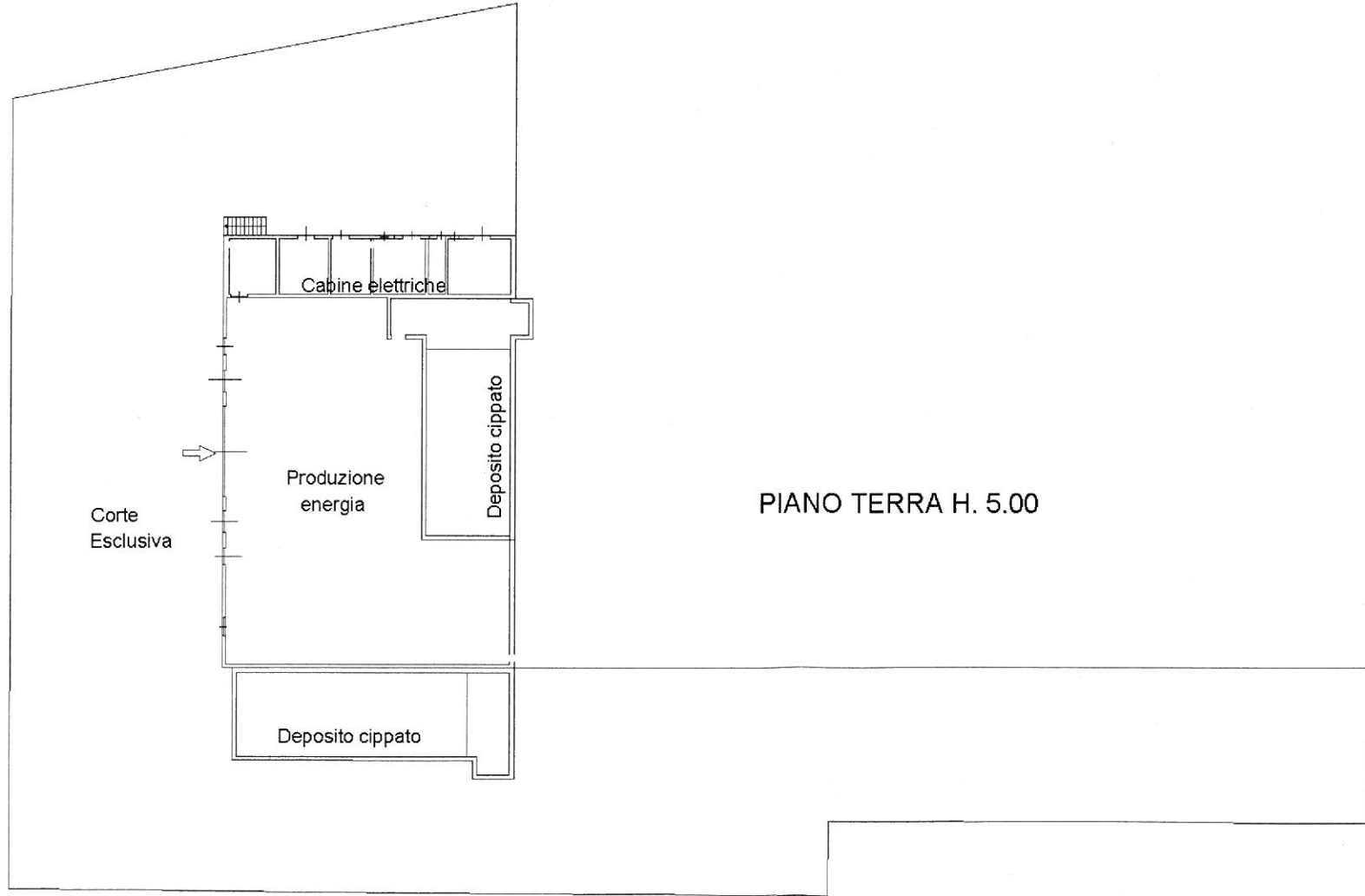
Identificativi Catastali:  
Sezione:  
Foglio: 55  
Particella: 542  
Subalterno: 1

Compilata da:  
Cometti Giovanni Claudio  
Iscritto all'albo:  
Geometri  
Prov. Sondrio N. 545

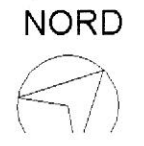
Strada Di Fort SNC piano: T;  
n. 1 Scala 1: 500



PIANO PRIMO H. 2.50



PIANO TERRA H. 5.00



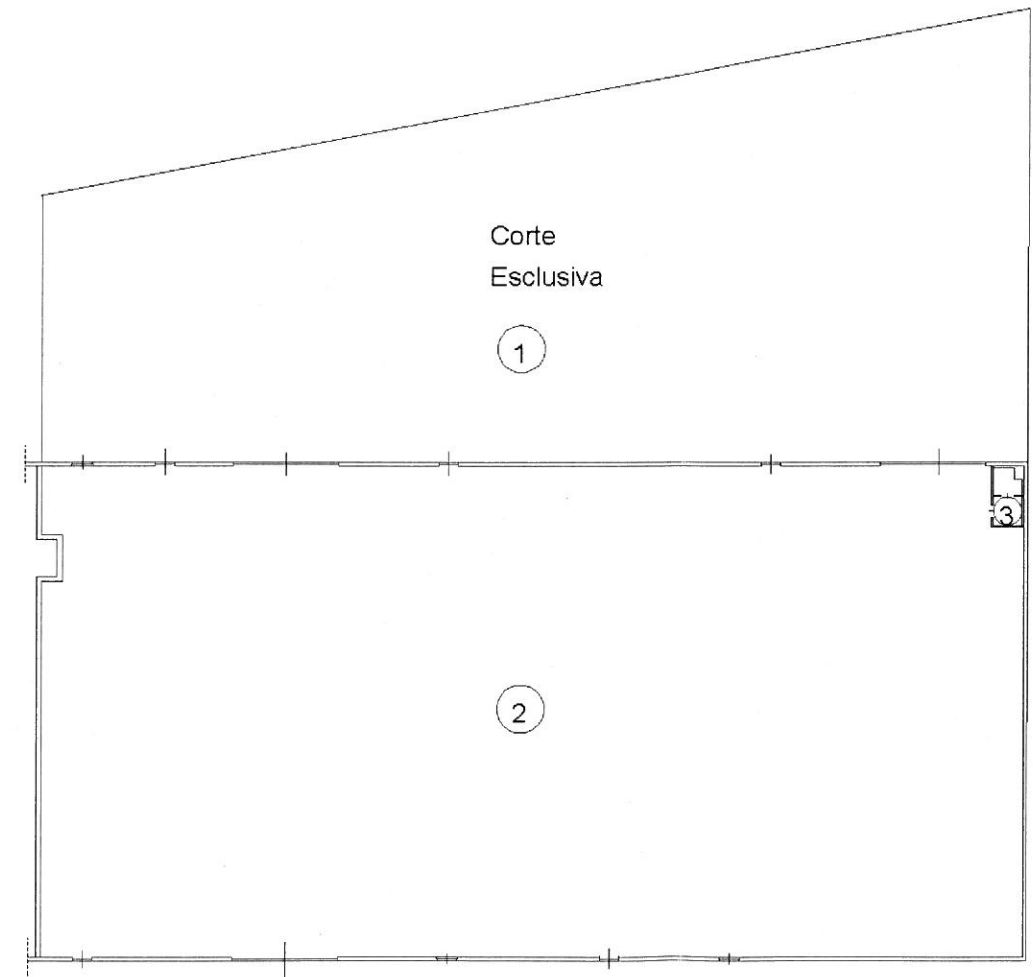
**Agenzia del Territorio**  
**CATASTO FABBRICATI**  
Ufficio provinciale di  
**Sondrio**

Dichiarazione protocollo n. SO0195708 del 26/11/2010  
Particella: 542 - Subalterno 2 >  
Planimetria di u.i.u. in Comune di Tirano  
Strada Di Fort civ. SNC

Identificativi Catastali:  
Sezione:  
Foglio: 55  
Particella: 542  
Subalterno: 2

Compilata da:  
Cometti Giovanni Claudio  
Iscritto all'albo:  
Geometri  
Prov. Sondrio N. 545

Strada Di Fort SNC piano: T;  
n. 1 Scala 1: 500



PIANO TERRA H. 5.00

